



Krajowy Ośrodek
Wsparcia Rolnictwa
Oddział Terenowy Olsztyn
Sekcja Zamiejscowa w Bystrym
OLS.WGZ.BY.4240.33.2024.RZ.23

Bystry, dnia 04.12.2024 r.

działając na podstawie ustawy z dnia 14 kwietnia 2016 r. o wstrzymaniu sprzedaży nieruchomości Zasobu Własności Rolnej Skarbu Państwa oraz o zmianie niektórych ustaw (t.j. Dz.U. z 2024, poz. 801 z późn. zm.), ustawy z dnia 19 października 1991 roku o gospodarowaniu nieruchomościami rolnymi Skarbu Państwa (t.j. Dz. U. z 2024 r., poz. 589 z późn. zm.), oraz rozporządzenia Ministra Rolnictwa i Rozwoju Wsi z dnia 30 kwietnia 2012 roku w sprawie szczegółowego trybu sprzedaży nieruchomości Zasobu Własności Rolnej Skarbu Państwa i ich części składowych, warunków obniżenia ceny sprzedaży nieruchomości wpisanej do rejestru zabytków oraz stawek szacunkowych gruntów (t.j. Dz. U. z 2021 r. poz. 2092), a także ustawy z dnia 11 kwietnia 2003 roku o kształtowaniu ustroju rolnego (t.j. Dz.U. z 2024 r., poz. 423) podaje do publicznej wiadomości, że:

OGŁASZA PIERWSZY PRZETARG USTNY NIEOGRANICZONY (LICYTACJA) NA SPRZEDAŻ nieruchomości wchodzącej w skład Zasobu Własności Rolnej Skarbu Państwa, pochodzącej z byłego Państwowego Funduszu Ziemi, położonej w obrębie Miechy, na terenie gminy Miłki, powiat giżycki, woj. warmińsko – mazurskie.

Przedmiotem sprzedaży jest nieruchomość niezabudowana określona w wykazie podanym do publicznej wiadomości w sposób zwyczajowo przyjęty w dniu 03.07.2024 roku, pismem z dnia 17.06.2024 roku, znak: OLS.WKUZ.BY.4240.33.2024.RZ.18.

Przetarg odbędzie się w dniu 09 stycznia 2025 roku, o godz. 10:00 w siedzibie Sekcji Zamiejscowej w Bystrym, Bystry 6A, 11-500 Giżycko

Cena wywoławcza nieruchomości wynosi – 16 850,00 zł

(słownie: szesnaście tysięcy osiemset pięćdziesiąt złotych)

W cenie uwzględniono koszty przygotowania nieruchomości do sprzedaży.

Wadium wynosi - 1 690,00 zł

Minimalne postąpienie - 200,00 zł

Sprzedaż nieruchomości będzie dokonana w oparciu o przepisy ustawy o gospodarowaniu nieruchomościami rolnymi Skarbu Państwa.

Cena osiągnięta w przetargu będzie stanowiła należność za nabycie w/w nieruchomości i płatna jest w pełnej wysokości przed wyznaczonym terminem podpisania notarialnej umowy sprzedaży - bez możliwości rozłożenia na raty.

I. PRZEDMIOT SPRZEDAŻY:

Nieruchomość niezabudowana, położona w **gminie Miłki, obręb Miechy**, oznaczona w ewidencji gruntów jako działka **nr 4/1** o powierzchni **0,5680 ha** (użytki rolne: 0,5680 ha), w tym: łąki trwałe – 0,0025 ha, w klasie: **ŁV-0,0025 ha**; grunty orne – 0,5655 ha, w klasie: **RIVb-0,5655 ha**.

Krajowy Ośrodek Wsparcia Rolnictwa sprzedaje nieruchomość zgodnie z wyrysem z mapy ewidencyjnej oraz wypisem z ewidencji gruntów i budynków, wydanymi przez Starostę Powiatu Giżyckiego. Strony zobowiązane będą do złożenia w notarialnej umowie sprzedaży oświadczenia, że nie będą występowały wobec siebie z żadnymi roszczeniami z tytułu ewentualnej niezgodności w zakresie rodzaju użytków oraz ewentualnej różnicy w powierzchni sprzedawanej nieruchomości, jeżeli po sprzedaży geodeta wykaże inną powierzchnię, niż jest to oznaczone w dokumentach wyżej wymienionych. Okazanie punktów granicznych nieruchomości może nastąpić na życzenie i wyłączny koszt Kupującego. Jednocześnie Kupujący zobowiązany będzie złożyć oświadczenie w notarialnej umowie sprzedaży, że otrzymał kopię wypisu i wyrysu działek wchodzących w skład nabywanej nieruchomości.

Opis nieruchomości:

Nieruchomość położona jest we wsi Miechy, która jest małą wsią o charakterze rolniczym, położoną w odległości około 2 km od miejscowości gminnej Miłki oraz około 14 km od miasta powiatowego Giżycko. Nieruchomość o regularnym kształcie zbliżonym do trapezu o łagodnej konfiguracji z lekkim wzniesieniem w terenie. Działka odłogowana, porośnięta wysokimi trawami. Sąsiedztwo nieruchomości stanowią grunty rolne i grunty zalesione. Nieruchomość nieuzbrojona w żadne sieci infrastruktury technicznej. **Nieruchomość nie posiada bezpośredniego dostępu do drogi publicznej, wobec czego Nabywca własnym staraniem i na własny koszt będzie musiał zapewnić sobie dostęp do drogi i w związku z tym nie wnosi i nie będzie wnosił żadnych roszczeń wobec Sprzedającego z tego tytułu. Nabywający zobowiązany będzie złożyć w notarialnej umowie sprzedaży oświadczenie, że nie wnosi i nie będzie wnosił z tego tytułu żadnych roszczeń.** Działka posiada pośredni dostęp do żwirowej gminnej drogi publicznej nr 133013N usytuowanej na działkach geodezyjnych nr 46 - obręb Miechy i nr 176 - obręb Czyprki przez drogę gminną nieposiadającą statutu drogi publicznej (wewnętrznej) o nr geodezyjnym nr 44/12 - obręb Miechy, która nie jest urządzona w terenie.

W Wydziale Ksiąg Wieczystych Sądu Rejonowego w Giżycku dla w/w nieruchomości powadzona jest Księga Wieczysta **OL1G/00043169/0**.

Zgodnie z zaświadczeniem wydanym przez **Wójta Gminy Miłki**, działka nr **4/1**, obręb **Miechy** nie jest objęta planem zagospodarowania przestrzennego.

Funkcja działek w obowiązującym studium uwarunkowań i kierunków zagospodarowania przestrzennego: nie określono - tereny rolne.

Zapisy zawarte w nieobowiązujących planach: uprawy polowe.

Teren nie jest objęty obowiązkiem sporządzenia planu.

Pozostałe informacje dla w/w nieruchomości:

1. Studium dla tego terenu zostało przyjęte uchwałą nr LI/267/2010 Rady Gminy Miłki z dnia 10.11.2010 r. i w najbliższym czasie nie przewiduje się wprowadzenia w nim zmian.
2. Nie podjęta została uchwała o przystąpieniu do zmiany lub przystąpieniu do opracowania planu zagospodarowania przestrzennego.
3. Dla działek nie ustalono warunków zabudowy.
4. Dla działek nie ustalono lokalizacji inwestycji celu publicznego.
5. W Studium nie przewiduje się lokalizacji siłowni wiatrowych.
6. Działki nie są położone w obszarze rewitalizacji oraz granicach specjalnej strefy ekonomicznej.
7. Gmina Miłki nie planuje budowy nowych dróg publicznych.
8. Działki nie są objęte planem odbudowy.
9. Rada Gminy nie podjęła dotychczas uchwały w sprawie wyznaczenia obszaru zdegradowanego.
10. Na działkach wg aktualnego stanu wiedzy nie przewiduje się budowy urządzeń produkujących energię z odnawialnych źródeł.
11. Urząd Gminy w Miłkach nie posiada informacji, czy na w/w działkach znajdują się udokumentowane złoża surowców mineralnych i kopalin.

Gmina przystąpiła do sporządzenia planu ogólnego gminy Miłki.

Regionalna Dyrekcja Ochrony Środowiska w Olsztynie informuje, że przedmiotowa działka nie jest objęta formami ochrony przyrody w rozumieniu art. 6 ust. 1 ustawy z 16 kwietnia 2004 r. o ochronie przyrody takimi jak: park narodowy, rezerwat przyrody, park krajobrazowy, obszar chronionego krajobrazu, obszar Natura 2000, stanowisko dokumentacyjne, użytek ekologiczny oraz zespół przyrodniczo-krajobrazowy. W związku z powyższym, na działce nie obowiązują zakazy wprowadzone w stosunku do poszczególnych form ochrony przyrody. Na obszarze przedmiotowej nieruchomości nie zostały ustanowione strefy ochrony ostoi, miejsc rozrodu i regularnego przebywania zwierząt objętych ochroną gatunkową, strefy ostoi oraz stanowisk roślin objętych ochroną gatunkową oraz strefy ochrony ostoi oraz stanowisk grzybów objętych ochroną gatunkową.

Państwowe Gospodarstwo Wodne Wody Polskie Zarząd Zlewni w Giżycku informuje, że w ewidencji urządzeń melioracji wodnych prowadzonej przez PGW na działce nr 4/1 nie występują urządzenia melioracji wodnych, działka nie graniczy z wodą płynącą wymagającą wydzielenia geodezyjnego, na działce nie występują śródlądowe wody płynące.

Wojewódzki Urząd Ochrony Zabytków w Olsztynie Delegatura w Ełku informuje, że na przedmiotowej nieruchomości brak jest zabytkowych obiektów nieruchomych oraz stanowisk archeologicznych objętych ochroną konserwatorską.

Zarząd Dróg Powiatowych w Giżycku informuje, że w okresie najbliższych dwunastu miesięcy przez działkę nr 4/1, obręb Miechy, położoną na terenie gminy Miłki, powiat giżycki, woj. warmińsko-mazurskie, nie są planowane inwestycje, związane z budową nowych lub rozbudowy dróg powiatowych.

Zarząd Dróg Wojewódzkich Rejon Dróg Wojewódzkich w Olecku informuje, że przedmiotowa działka nie graniczy z pasami dróg wojewódzkich i nie leży w ich sąsiedztwie. Nie przewiduje się również budowy nowych odcinków dróg wojewódzkich, które mogłyby przebiegać przez w/w działki lub z nimi graniczyć. Ponadto, nie zostało wszczęte na wniosek Zarządu Dróg Wojewódzkich w Olsztynie, postępowanie o wydanie decyzji o zezwolenie na realizację inwestycji drogowej w obrębie w/w działki, na podstawie ustawy z dnia 10 kwietnia 2003 r. o szczególnych zasadach przygotowania i realizacji inwestycji w zakresie dróg publicznych oraz w najbliższych dwunastu miesiącach zarząd drogi nie zamierza wszcząć takiego postępowania na podstawie przytoczonej ustawy. W związku z powyższym nie jest wymagana rezerwa terenu pod nowe inwestycje drogowe na potrzeby dróg wojewódzkich w obrębie przedmiotowej działki.

Generalna Dyrekcja Dróg Krajowych i Autostrad Oddział w Olsztynie informuje, że nie zamierza wystąpić w okresie najbliższych dwunastu miesięcy z wnioskiem o wszczęcie postępowania o wydanie decyzji na realizację inwestycji drogowej na podstawie ustawy z dnia 10 kwietnia 2003 r. o szczególnych zasadach przygotowania i realizacji inwestycji w zakresie dróg publicznych i nie wszczęto postępowania o wydanie decyzji dotyczącej lokalizacji autostrady, dla przedmiotowej działki.

Starostwo Powiatowe w Giżycku informuje, że w ewidencji gruntów i budynków brak jest informacji o obciążeniu nieruchomości położonej w miejscowości Miechy, gmina Miłki, oznaczonej w ewidencji gruntów i budynków numerem 4/1 prawem dożywotniego użytkowania oraz czy w stosunku do w/w nieruchomości zostały zgłoszone roszczenia restrykcyjne i czy toczy się postępowanie roszczeniowe.

Warmińsko-Mazurski Urząd Wojewódzki w Olsztynie poinformował, że Urząd nie posiada rejestrów ani dokumentów mogących jednoznacznie potwierdzić, że w stosunku do przedmiotowej nieruchomości były zgłaszane roszczenia. Ponadto informuje, że aktualnie nie toczy się przed Wojewodą Warmińsko-Mazurskim postępowanie administracyjne w związku z zarzutem o sprzeczne z prawem przejęcie nieruchomości na rzecz Skarbu Państwa.

II. W PRZETARGU NIE MOGA UCZESTNICZYĆ:

Zgodnie z art. 29 ust. 3bc i 3bca ustawy o gospodarowaniu nieruchomościami rolnymi Skarbu Państwa w przetargu nie mogą brać udziału podmioty, które:

- 1) mają zaległości z tytułu zobowiązań finansowych wobec Krajowego Ośrodka, Skarbu Państwa, jednostek samorządu terytorialnego, Zakładu Ubezpieczeń Społecznych lub Kasy Rolniczego Ubezpieczenia Społecznego, a w szczególności zalegają z uiszczeniem podatków, opłat lub składek na ubezpieczenia społeczne lub zdrowotne, z wyjątkiem przypadków gdy uzyskały one przewidziane prawem zwolnienie, odroczenie, rozłożenie na raty zaległych płatności lub wstrzymanie w całości wykonania decyzji właściwego organu, lub
- 2) władają lub **w okresie 5 lat przed dniem ogłoszenia przetargu** władają nieruchomościami Zasobu bez tytułu prawnego i mimo wezwania Krajowego Ośrodka Wsparcia Rolnictwa nieruchomości tych nie opuściły albo podmioty, w których są współnikami bądź w organach których uczestniczą osoby, które władają lub **w okresie 5 lat przed dniem ogłoszenia przetargu** władają nieruchomościami Zasobu bez tytułu prawnego i mimo wezwania Krajowego Ośrodka nieruchomości tych nie opuściły.

Powyższe oświadczenia składane będą przez osoby zamierzające uczestniczyć w przetargu, ze świadomością odpowiedzialności karnej za złożenie fałszywego oświadczenia.

III. WARUNKI UCZESTNICTWA W PRZETARGU:

Uczestnikiem przetargu może być osoba fizyczna, osoba prawna lub jednostka organizacyjna nieposiadająca osobowości prawnej, która w wyznaczonym terminie, miejscu i formie wniosła

wadium (z zastrzeżeniem poniższych postanowień), stawiła się na publiczny przetarg ustny (licytację) oraz spełnia inne warunki podane w niniejszym ogłoszeniu.

Osoby prawne biorące udział w przetargu powinny przedstawić aktualne dane z właściwego rejestru (wypis nie straszy niż 3 miesiące), w celu umożliwienia komisji przetargowej ustalenia organu osoby prawnej upoważnionego do uczestnictwa w przetargu w jej imieniu, ewentualnego pełnomocnika do działania w imieniu osoby prawnej oraz inne dokumenty statutowe umożliwiające ustalenie struktury kapitałowej firmy.

Jednostki organizacyjne nieposiadające osobowości prawnej biorące udział w przetargu powinny przedstawić odpowiednie właściwe dla danej jednostki dokumenty rejestrowe, dokumenty pełnomocników lub właścicieli ją tworzących.

Cudzoziemcy na nabycie w/w nieruchomości zobowiązani są uzyskać zezwolenie Ministra Spraw Wewnętrznych i Administracji z uwzględnieniem art. 8 ustawy z dnia 24 marca 1920 r. o nabywaniu nieruchomości przez cudzoziemców (t.j. Dz. U. z 2017 r., poz. 2278).

Wadium w wymaganej wysokości należy wpłacić na rachunek BGK O/OLSZTYN numer rachunku: 96 1130 1189 0025 0131 8420 0002. Zastrzega się, że warunek wpłaty wadium będzie spełniony wówczas, jeżeli środki pieniężne znajdują się na w/w rachunku bankowym najpóźniej do dnia 08 stycznia 2025 roku, a w tytule wpłaty wskazany będzie przedmiot przetargu: numer działki, obręb i gmina.

Potwierdzenie wpłaty wadium wraz z dokumentem stwierdzającym tożsamość (wyłącznie dowód osobisty lub paszport) oraz stosownym pełnomocnictwem (do uczestnictwa w przetargu i składania oświadczeń związanych z przetargiem), w przypadku uczestnictwa w przetargu pełnomocnika uczestnika przetargu, należy okazać Komisji Przetargowej przed rozpoczęciem przetargu.

Osoba fizyczna, osoba prawna lub jednostka organizacyjna nieposiadająca osobowości prawnej, która nie uczestniczyła w przetargu na sprzedaż danej nieruchomości, pomimo że wniosła wadium – nie może uczestniczyć w kolejnych przetargach na sprzedaż tej nieruchomości.

Zgodnie z art. 37 ustawy z dnia 25 lutego 1964 roku Kodeks rodzinny i opiekuńczy (t.j. Dz. U. z 2023 r. poz. 2809) do dokonania czynności prawnej prowadzącej do zbycia, obciążenia, odpłatnego nabycia lub użytkowania wieczystego nieruchomości, bądź do dokonania czynności prawnej prowadzącej do zbycia, obciążenia, odpłatnego nabycia i wydzierżawienia gospodarstwa rolnego **potrzebna jest zgoda drugiego małżonka w przypadku wspólności ustawowej.** Ważność umowy, która została zawarta przez jednego z małżonków bez wymaganej zgody drugiego, zależy od potwierdzenia umowy przez drugiego małżonka.

W przypadku wspólności ustawowej wadium na przetarg należy wносить przez oboje małżonków. Ponadto wymagana jest obecność obojga małżonków na przetargu lub zwykle pełnomocnictwo udzielone przez nieobecnego małżonka do:

- uczestnictwa w przetargu w jego imieniu,
- składania oświadczeń związanych z przetargiem.

Wadium zwraca się niezwłocznie po odwołaniu lub zamknięciu przetargu, w tym także przetargu, który nie został rozstrzygnięty, z zastrzeżeniem, że:

- wadium wniesione przez uczestnika przetargu, który wygrał przetarg zalicza się na poczet ceny nabycia.

Wadium nie podlega zwrotowi:

- jeżeli żaden z uczestników przetargu nie zgłosi postąpienia ponad cenę wywoławczą,
- uczestnikowi przetargu, który wygrał przetarg i uchylił się od zawarcia umowy,
- uczestnikowi przetargu, jeżeli z przyczyn leżących po jego stronie, zawarcie umowy stało się niemożliwe, w szczególności w przypadku nie spełnienia wymogu określonego w art. 28 a ust. 1 ustawy o gospodarowaniu nieruchomościami rolnymi Skarbu Państwa,
- do czasu upływu terminu na wniesienie zastrzeżeń, o których mowa w art. 29 ust. 7 ustawy o gospodarowaniu nieruchomościami rolnymi Skarbu Państwa lub do czasu wydania rozstrzygnięcia przez Dyrektora Oddziału Terenowego Krajowego Ośrodka Wsparcia Rolnictwa

w Olsztynie albo rozpatrzenia zastrzeżeń przez Dyrektora Generalnego Krajowego Ośrodka Wsparcia Rolnictwa.

UWAGA:

W przetargu mogą brać również osoby fizyczne, którym przysługuje prawo do rekompensaty w formie zaliczenia wartości nieruchomości pozostawionych poza obecnymi granicami Rzeczypospolitej Polskiej na poczet ceny sprzedaży nieruchomości stanowiących własność Skarbu Państwa, zgodnie z ustawą z dnia 8 lipca 2005 roku o realizacji prawa do rekompensaty z tytułu pozostawienia nieruchomości poza obecnymi granicami Rzeczypospolitej Polskiej (tekst jednolity Dz.U. z 2017 roku poz. 2097).

Krajowy Ośrodek **nie może** realizować prawa do rekompensaty osobie, która zgodnie z treścią decyzji lub też z adnotacją zamieszczoną na decyzji lub zaświadczeniu wybrała jako formą rekompensaty **świadczenie pieniężne**.

Zwalnia się z obowiązku wpłacenia wadium do wysokości kwoty nie przekraczającej wysokości potwierdzonego prawa do rekompensaty osoby fizyczne, którym przysługuje prawo do rekompensaty w formie zaliczenia wartości nieruchomości pozostawionych poza obecnymi granicami Rzeczypospolitej Polskiej na poczet ceny sprzedaży nieruchomości stanowiących własność Skarbu Państwa, jeżeli złożą na ręce przewodniczącego Komisji przetargowej w siedzibie Oddziału Terenowego Krajowego Ośrodka Wsparcia Rolnictwa w Olsztynie Sekcja Zamiejscowa w Bystrym, Bystry 6A, w terminie do dnia 03 stycznia 2025 roku, w godzinach od 8⁰⁰ do 15⁰⁰ następujące dokumenty:

- 1) pisemne zobowiązanie do uiszczenia kwoty równej wysokości nie wniesionego wadium w przypadku uchylenia się od zawarcia umowy sprzedaży,
- 2) oryginał decyzji lub zaświadczenia potwierdzającego prawo do rekompensaty w formie zaliczenia wartości nieruchomości pozostawionych na poczet ceny sprzedaży, a w przypadku spadkobierców osób wskazanych w decyzjach lub zaświadczeniach – należy także przedłożyć postanowienie sądu o stwierdzeniu nabycia spadku (albo dziale spadku),
- 3) dowody potwierdzające spełnienie wymogów określonych w art. 2 lub art. 3 ustawy z dnia 8 lipca 2005 roku o realizacji prawa do rekompensaty z tytułu pozostawienia nieruchomości poza obecnymi granicami Rzeczypospolitej Polskiej (tekst jednolity z 2017 roku poz. 2097).

Osoba uprawniona zwolniona z obowiązku wniesienia wadium w części, aby zostać dopuszczoną do przetargu zobowiązana jest wnieść pozostałą część wadium na ogólnych warunkach określonych w ogłoszeniu.

W przypadku spadkobierców właściciela nieruchomości wskazanych w zaświadczeniu lub decyzji obok innych osób jako osoba uprawniona, do przetargu muszą przystąpić wszystkie osoby uprawnione osobiście lub za pośrednictwem pełnomocników oraz muszą przedłożyć oryginalne zaświadczenia lub decyzje dotyczące każdej z tych osób.

Zrealizowane uprawnienia przez tylko jednego z uprawnionych spadkobierców będzie możliwe wyłącznie wówczas, gdy przedłoży on oryginalne zaświadczenia lub decyzje: swoją i pozostałych spadkobierców oraz oświadczenie z podpisami notarialnie poświadczonymi wszystkich pozostałych spadkobierców o wskazaniu tego spadkobiercy jako osoby uprawnionej.

W przypadku nie złożenia wymaganych dokumentów w wyznaczonym miejscu i terminie lub też nie wywiążą się z obowiązku wniesienia wadium w części w odniesieniu, do której zwolnienie nie miało zastosowania – nie zostaną dopuszczone do przetargu.

Oryginalne zaświadczenie lub decyzja przedłożone przez uczestnika przetargu, który:

- **wygrał przetarg:** pozostaje w dyspozycji Krajowego Ośrodka do czasu zawarcia umowy sprzedaży lub uiszczenia kwoty równej wysokości nie wniesionego wadium w razie uchylenia się od zawarcia umowy sprzedaży,
- **nie wygrał przetargu** – zostaje zwrócona niezwłocznie po zamknięciu przetargu.

IV. SPOSÓB PŁATNOŚCI ZA NABYCIE NIERUCHOMOŚCI:

Należność z tytułu sprzedaży nieruchomości płatna w pełnej wysokości przed wyznaczonym terminem podpisaniem notarialnej umowy sprzedaży – bez możliwości rozłożenia na raty.

Należność z tytułu nabycia nieruchomości należy wpłacić na konto Krajowego Ośrodka na rachunek **Banku Gospodarstwa Krajowego numer 26 1130 1189 0025 0131 8420 0001**.

Warunek wpłaty uznaje się za spełniony jeśli środki pieniężne znajdują się na rachunku bankowym Oddziału przed wyznaczonym terminem podpisania notarialnej umowy sprzedaży. Niedotrzymanie tego warunku lub odstąpienie od zawarcia umowy spowoduje przepadek wpłaconego przez nabywcę wadium.

V. ZAWARCIE UMOWY SPRZEDAŻY

Zgodnie z art. 28a ust. 1 w/w ustawy - sprzedaż nieruchomości rolnej przez Krajowy Ośrodek Wsparcia Rolnictwa może nastąpić, jeżeli w wyniku tej sprzedaży łączna powierzchnia użytków rolnych:

- 1) będących własnością nabywcy nie przekroczy **300 ha** oraz
- 2) nabytych kiedykolwiek z Zasobu przez nabywcę nie przekroczy **300 ha**.

Zgodnie z art. 28a ust. 2 w/w ustawy - przy ustalaniu powierzchni użytków rolnych:

- 1) będących przedmiotem współwłasności uwzględnia się powierzchnię nieruchomości rolnych odpowiadających udziałowi we współwłasności takich nieruchomości, a w przypadku współwłasności łącznej uwzględnia się łączną powierzchnię nieruchomości rolnych stanowiących przedmiot współwłasności;
- 2) do powierzchni tej wlicza się powierzchnię użytków rolnych, które zostały nabyte z Zasobu, a następnie zbyte, chyba że zbyte nastąpiło na cele publiczne, o których mowa w art. 6 ustawy z dnia 21 sierpnia 1997 r. o gospodarce nieruchomościami, lub w przypadku określonym w art. 32b ust.1 ustawy o gospodarowaniu nieruchomościami Skarbu Państwa.

Powierzchnię użytków rolnych ustala się na podstawie oświadczenia złożonego przez Nabywającego nieruchomości rolnej. Osoba która złożyła nieprawdziwe oświadczenie podlega odpowiedzialności karnej za składanie fałszywych zeznań. Składający oświadczenie jest obowiązany do zawarcia w nim klauzuli następującej treści "Jestem świadomy odpowiedzialności karnej za złożenie fałszywego oświadczenia". Klauzula ta zastępuje pouczenie organu o odpowiedzialności karnej za składanie fałszywych zeznań.

Za użytki rolne w rozumieniu art. 2 pkt. 5 ustawy UKUR (t.j. Dz.U. z 2024 r., poz. 423) uważa się grunty orne, sady, łąki trwałe, pastwiska trwałe, grunty rolne zabudowane, grunty pod stawami i grunty pod rowami.

Ponadto:

1. Termin i miejsce zawarcia umowy sprzedaży oraz notariusza wyznacza KOWR. Koszty aktu notarialnego ponosi nabywca. Opłatę sądową płać strony stosownie do wniosków.

Umowa sprzedaży nie może zostać zawarta w przypadku, w którym na kandydata na nabywcę nałożono środki ograniczające (sankcje) w związku z wojną na Ukrainie, a także jeśli ujawniono powiązania kandydata na nabywcę z osobą fizyczną lub innym podmiotem, względem których mają zastosowanie środki ograniczające (sankcje). Dodatkowo kandydat na nabywcę pozostający w związku małżeńskim, bez względu na rodzaj ustroju małżeńskiego, przed zawarciem umowy sprzedaży, zobowiązany jest do podania danych współmałżonka (imienia i nazwiska) w celu jego weryfikacji w zakresie sankcji unijnych uzupełnionych przez sankcje krajowe w związku z wojną na Ukrainie.

2. Płatność ceny sprzedaży poprzez potrącenie wymaga zgody organizatora przetargu.

Nie wyłącza się zapłaty ceny nieruchomości z uwzględnieniem zaliczenia na poczet ceny sprzedaży wartości nieruchomości pozostawionych poza obecnymi granicami Rzeczypospolitej Polskiej. W razie wątpliwości (po rozstrzygnięciu przetargu przed zawarciem notarialnej umowy sprzedaży) KOWR może wystąpić do wojewody z zapytaniem, czy w odniesieniu do decyzji (zaświadczenia) na podstawie, którego KOWR ma zaliczyć na poczet ceny wartość nieruchomości pozostawionych, nie stwierdzono jej nieważności, nie została ona zmieniona lub uchylona lub też postępowanie zakończone wydaniem tej decyzji (zaświadczenia) nie zostało wznowione, co przewiduje art. 20 ustawy z dnia 8 lipca 2005 roku.

3. Na podstawie art. 29b ust. 1 ustawy z dnia 19 października 1991 roku o gospodarowaniu nieruchomościami rolnymi Skarbu Państwa każdy nabywca nieruchomości Zasobu Własności Rolnej Skarbu Państwa

przed zawarciem umowy sprzedaży składa oświadczenie o pochodzeniu środków finansowych na ten cel oraz że nie zawarł umowy przedwstępnej na zbycie tej nieruchomości.

Zatem w notarialnej umowie sprzedaży Nabywca zobowiązany będzie złożyć stosowne oświadczenie w tym zakresie.

Osoba, która złożyła nieprawdziwe oświadczenie podlega odpowiedzialności karnej za składanie fałszywego oświadczenia. **Składający oświadczenie jest obowiązany do zawarcia w nim klauzuli następującej treści: „Jestem świadomy odpowiedzialności karnej za złożenie fałszywego oświadczenia.”. Klauzula ta zastępuje pouczenie organu o odpowiedzialności karnej za składanie fałszywego oświadczenia.**

4. W myśl art. 29c ustawy z dnia 19 października 1991 roku o gospodarowaniu nieruchomościami rolnymi Skarbu Państwa (t.j. Dz. U. z 2024 roku, poz. 589), **czynność prawna dotycząca zbycia nieruchomości dokonana niezgodnie z przepisami ustawy lub dokonana w wyniku przetargu, który odbył się niezgodnie z przepisami ustawy, jest nieważna.**
5. Na podstawie art. 29 ust. 4 powołanej wyżej ustawy z dnia 19 października 1991 roku Krajowemu Ośrodkowi Wsparcia Rolnictwa przysługuje **prawo pierwokupu** na rzecz Skarbu Państwa przy odsprzedaży nieruchomości przez nabywcę w okresie 5 lat od nabycia tej nieruchomości od KOWR.
6. Zgodnie z art. 593 – 595 ustawy z dnia 23 kwietnia 1964 r Kodeks cywilny w umowie sprzedaży zastrzeżone zostanie **umowne prawo odkupu** nieruchomości na rzecz Skarbu Państwa w okresie 5 lat od dnia zawarcia umowy sprzedaży. Powyższe uprawnienie będzie wpisane w dziale III księgi wieczystej urządzonej dla nieruchomości. Do wykonania prawa odkupu mają zastosowanie przepisy Kodeksu Cywilnego z zastrzeżeniem poniższych postanowień:
 - 1) Prawo odkupu może zostać wykonane przez KOWR zarówno w odniesieniu do całej nieruchomości, jak i w odniesieniu do poszczególnych jej części, niezależnie kto będzie wówczas właścicielem tej nieruchomości, gdy:
 - a) nastąpiła zmiana przeznaczenia nieruchomości na cele nierolne w związku z uchwaleniem nowego miejscowego planu zagospodarowania przestrzennego, zmianą dotychczasowego planu albo wydaniem decyzji o warunkach zabudowy i zagospodarowania terenu (w tym, decyzję o ustaleniu lokalizacji inwestycji celu publicznego dotyczącą m.in. lokalizacji odnawialnych źródeł energii)
 - b) w nowo uchwalonym planie ogólnym gminy nieruchomość ta została przewidziana na cele nierolne,
 - c) podjęta została uchwała o przystąpieniu do uchwalenia lub zmiany miejscowego planu zagospodarowania przestrzennego, a zgodnie z projektem tego planu nieruchomość ma być przeznaczona na cele nierolne,
 - d) podjęta została uchwała o przystąpieniu do uchwalenia lub zmiany studium uwarunkowań i kierunków zagospodarowania przestrzennego gminy, a zgodnie z projektem tego studium nieruchomość położona będzie poza strefą wielofunkcyjną z zabudową zagrodową, poza strefą produkcji rolniczej lub poza strefą otwartą przewidzianą na cele nie rolne,
 - e) wojewoda lub starosta wszczął postępowanie o wydanie decyzji, na podstawie której nieruchomość podlegałaby wywłaszczeniu albo z mocy prawa stałaby się własnością odpowiednio Skarbu Państwa lub jednostki samorządu terytorialnego,
 - f) ujawniony został fakt, iż w skład nieruchomości wchodzi złoża surowców naturalnych, które nie zostały uwzględnione przy określaniu wartości tej nieruchomości na potrzeby ustalenia ceny sprzedaży,
 - g) nastąpiło lub ma nastąpić zbycie nieruchomości lub jej części przez Kupującego,
 - 2) W razie wykonania prawa odkupu całej nieruchomości cena zostanie ustalona jako suma:
 - a) ceny określonej w umowie sprzedaży,
 - b) udokumentowanych kosztów poniesionych przez Kupującego w związku z zawarciem umowy sprzedaży i przeniesieniem własności nieruchomości tj. opłaty notarialnej, wpisu w związku z ujawnieniem własności w księdze wieczystej,
 - c) wartości nakładów na nieruchomość poniesionych do dnia wykonania prawa odkupu, w wysokości określonej przez rzeczoznawcę majątkowego, powołanego przez KOWR, z zastrzeżeniem ppkt. 4).
 - 3) W razie wykonania odkupu części nieruchomości lub udziału w nieruchomości cena zostanie ustalona jako suma:

- a) części ceny całej nieruchomości, ustalonej proporcjonalnie do udziału wartości odkupywanej części w wartości całej nieruchomości, określonej w wycenie stanowiącej podstawę ustalenia ceny sprzedaży, o której mowa w umowie sprzedaży,
- b) kosztów, o których mowa w ppkt. 2) lit. b) w proporcji określonej powyżej (tj. w lit. a),
- c) wartości nakładów poniesionych na odkupowaną część nieruchomości do dnia wykonania prawa odkupu, w wysokości określonej przez rzeczoznawcę majątkowego, powołanego przez KOWR, z zastrzeżeniem ppkt. 4.
- 4) Nakłady, o których mowa w ppkt. 2) lit. c) i ppkt. 3) lit. c) zostaną uwzględnione w cenie odkupu tylko o tyle, o ile zwiększą wartość nieruchomości lub jej części w stosunku do ceny określonej odpowiednio w ppkt. 2) lit. a) lub ppkt. 3) lit. a) .
- 5) Jeżeli w dacie wykonywania prawa odkupu nieruchomość obciążona będzie hipoteką, zapłata przez KOWR ceny określonej zgodnie z postanowieniem ppkt. 2) lub ppkt. 3) zostanie uiszczona po wykreśleniu hipoteki z księgi wieczystej.
7. Osoby zamierzające uczestniczyć w przetargu zobowiązane będą złożyć oświadczenie o przyjęciu bez zastrzeżeń możliwości wprowadzenia przez KOWR do umowy sprzedaży umownego prawa odkupu, na podstawie przepisów kodeksu cywilnego i zasad jego wykonywania, zgodnie z warunkami określonymi w w/w pkt. 6 niniejszego ogłoszenia przetargu.

VI. ZASTRZEŻENIA:

1. Krajowy Ośrodek Wsparcia Rolnictwa, jako Organizator przetargu, zastrzega sobie prawo odstąpienia od przeprowadzenia przetargu do chwili rozpoczęcia bez podania przyczyny.
2. W razie stwierdzenia, że czynności związane z przeprowadzeniem przetargu zostały dokonane w sposób sprzeczny z ustawą lub innymi przepisami, których naruszenie miało wpływ na wynik przetargu, zarządza się powtórzenie czynności przetargowych albo unieważnia przetarg.
3. Uczestnicy przetargu zobowiązani są do zapoznania się z ogłoszeniem przetargowym, przedmiotem przetargu, położeniem nieruchomości i jej granicami będącej przedmiotem przetargu. **Uczestnicy będą zobowiązani do składania oświadczeń w tym zakresie.**
4. Uczestnik przetargu może wnieść do Dyrektora Oddziału Terenowego Krajowego Ośrodka Wsparcia Rolnictwa w Olsztynie pisemne zastrzeżenia na czynności przetargowe w terminie 7 dni od dnia dokonania tych czynności. Dyrektor Oddziału Terenowego Krajowego Ośrodka Wsparcia Rolnictwa w Olsztynie rozpatruje zastrzeżenia w terminie 7 dni od dnia ich wniesienia. Rozstrzygnięcie doręcza się osobie, która wniosła zastrzeżenia i zamieszcza się je na stronie podmiotowej Biuletynu Informacji Publicznej Krajowego Ośrodka Wsparcia Rolnictwa. Uważa się, że rozstrzygnięcie zostało doręczone osobie, która wniosła zastrzeżenia, z dniem zamieszczenia rozstrzygnięcia na stronie podmiotowej Biuletynu Informacji Publicznej Krajowego Ośrodka Wsparcia Rolnictwa. Na podjęte przez Dyrektora Oddziału Terenowego KOWR rozstrzygnięcie, służy prawo wniesienia zastrzeżeń do Dyrektora Generalnego Krajowego Ośrodka Wsparcia Rolnictwa, w terminie 7 dni od dnia doręczenia tego rozstrzygnięcia. Do obliczania terminów stosuje się przepisy Kodeksu postępowania administracyjnego. **Do czasu wydania rozstrzygnięcia przez Dyrektora Oddziału Terenowego Krajowego Ośrodka w Olsztynie albo rozpatrzenia zastrzeżeń przez Dyrektora Generalnego Krajowego Ośrodka albo upływu terminu na wniesienie tych zastrzeżeń, umowa sprzedaży nie może zostać zawarta.**
5. Osoby zainteresowane mogą zapoznać się z postanowieniami umowy sprzedaży, które nie podlegają ustaleniom w trybie przetargu, w siedzibie Sekcji Zamiejscowej w Bystrym, Bystry 6 A, 11-500 Giżycko od dnia wywieszenia niniejszego ogłoszenia do dnia poprzedzającego datę przetargu w godzinach 9.00 do 14.00.

Szczegółowe informacje dotyczące przedmiotowej nieruchomości można uzyskać w Sekcji Zamiejscowej w Bystrym, tel. 87-428-42-51, w godz. od 9.00 do 13.00 każdego dnia roboczego.

Ogłędzin nieruchomości przeznaczonej do sprzedaży można dokonywać w terminie od dnia podania ogłoszenia do publicznej wiadomości do dnia poprzedzającego przetarg w godzinach od 9⁰⁰ do 13⁰⁰ w dni robocze. Dokładny termin wskazania nieruchomości można ustalić telefonicznie z Sekcją Zamiejscową w Bystrym, Bystry 6 A, tel. 87-428-52-51.

VII. KLAUZULA INFORMACYJNA RODO:

Krajowy Ośrodek Wsparcia Rolnictwa z siedzibą w Warszawie, przy ul. Karolkowej 30, Oddział Terenowy w Olsztynie, realizując zadania wynikające z ustawy o gospodarowaniu nieruchomościami rolnymi Skarbu Państwa, w tym sprzedaży, co związane jest z pozyskiwaniem danych osobowych, informuje że:

1) Administratorem danych osobowych, czyli podmiotem decydującym o celach i środkach przetwarzania danych osobowych zawartych we wszelkich dokumentach złożonych w odpowiedzi na niniejsze ogłoszenie i pozostałych dokumentach wymaganych do zawarcia umowy po rozstrzygnięciu przetargu (dane nabywcy) jest Krajowy Ośrodek Wsparcia Rolnictwa (zwany dalej KOWR) z siedzibą w Warszawie (01-207) przy ul. Karolkowej 30. Z administratorem można się skontaktować poprzez adres e-mail: kontakt@kowr.gov.pl lub pisemnie na adres korespondencyjny: Krajowy Ośrodek Wsparcia Rolnictwa, ul. Karolkowa 30, 01-207 Warszawa.

2) W KOWR wyznaczono Inspektora Ochrony Danych Osobowych, z którym może się Pani/Pan skontaktować w sprawach ochrony i przetwarzania swoich danych osobowych pod adresem e-mail: iodo@kowr.gov.pl lub pisemnie na adres naszej siedziby, wskazany w pkt 1.

3) Jako Administrator, w celu przeprowadzania kwalifikacji i udziału w przetargu oraz w celu ewentualnego zawarcia umowy sprzedaży, jej realizacji, dokonywania rozliczeń, windykacji należności i zawarcia innych umów w związku z realizacją tej umowy, a także w celach związanych z obowiązkiem ewidencji korespondencji kierowanej z/do KOWR i w celu obowiązku archiwizacji dokumentacji, będziemy przetwarzać dane osobowe zawarte we wszelkich dokumentach złożonych w odpowiedzi na niniejsze ogłoszenie oraz pozostałych dokumentach wymaganych do zawarcia umowy po rozstrzygnięciu przetargu, w związku z realizacją postępowania na podstawie ustawy z dnia 19 października 1991 r. o gospodarowaniu nieruchomościami rolnymi Skarbu Państwa i aktów wykonawczych do niej wydanych, co stanowi o zgodnym z prawem przetwarzaniu danych osobowych w oparciu o przesłanki legalności, o których mowa w art. 6 ust. 1 lit. b i lit. c Rozporządzenia Parlamentu Europejskiego i Rady (UE) 2016/679 z dnia 27 kwietnia 2016 r. w sprawie ochrony osób fizycznych w związku z przetwarzaniem danych osobowych i w sprawie swobodnego przepływu takich danych oraz uchylenia dyrektywy 95/46/WE (ogólne rozporządzenie o ochronie danych) (Dz.U. UE. L. z 2016 r. Nr 119, str. 1) dalej jako RODO.

4) Dane osobowe zawarte we wszelkich dokumentach złożonych w odpowiedzi na niniejsze ogłoszenie i pozostałych dokumentach wymaganych do zawarcia umowy po rozstrzygnięciu przetargu będą przetwarzane przez okres przewidziany przepisami prawa, w tym przez okres przechowywania dokumentacji określony w przepisach powszechnych i uregulowaniach wewnętrznych KOWR w zakresie archiwizacji dokumentów, oraz okres przedawnienia roszczeń przysługujących KOWR i w stosunku do niego.

5) Dane osobowe mogą być udostępniane innym podmiotom, jeżeli obowiązek taki będzie wynikać z przepisów prawa. Dane osobowe nabywców będą udostępniane podmiotom upoważnionym do naliczania i egzekwowania obciążeń publiczno-prawnych, do których ponoszenia zostanie zobowiązany nabywca w zawartej umowie sprzedaży.

Do danych oferentów i nabywców mogą też mieć dostęp podmioty przetwarzające dane w naszym imieniu, np. podmioty świadczące usługi informatyczne, usługi niszczenia dokumentów, archiwizacji, jak również inni administratorzy danych osobowych przetwarzający dane we własnym imieniu, np. podmioty prowadzące działalność pocztową lub kurierską.

6) Zgodnie z RODO, każdej osobie, której dane przetwarzamy w celach określonych powyżej przysługuje:

- a) prawo dostępu do swoich danych osobowych oraz otrzymania ich kopii;
- b) prawo do sprostowania (poprawiania) swoich danych osobowych;
- c) prawo do usunięcia danych osobowych, w sytuacji, gdy przetwarzanie danych nie następuje w celu wywiązania się z obowiązku wynikającego z przepisu prawa lub w ramach sprawowania władzy publicznej;
- d) ograniczenia przetwarzania danych osobowych, przy czym przepisy odrębne mogą wyłączyć możliwość skorzystania z tego prawa.

W przypadku chęci skorzystania z któregośkolwiek z ww. praw prosimy o kontakt z Inspektorem Ochrony Danych Osobowych, wskazany w pkt 2 lub pisemnie na adres naszej siedziby, wskazany powyżej.

Zgodnie z RODO, każdej osobie, której dane przetwarzamy przysługuje prawo do wniesienia skargi do organu nadzorczego tj. Prezesa Urzędu Ochrony Danych Osobowych, ul. Stawki 2; 00-193 Warszawa; <https://www.uodo.gov.pl/pl/p/kontakt>; tel. (22) 531 03 00 - gdy uzna, że przetwarzanie jej danych osobowych narusza przepisy RODO lub inne przepisy dotyczące przetwarzania danych osobowych.


7) Podanie przez oferentów danych ma charakter dobrowolny, ale jest niezbędne do udziału w przetargu i zawarcia umowy po jego rozstrzygnięciu zgodnie z przepisami ustawy z dnia 19 października 1991 r. o gospodarowaniu nieruchomościami rolnymi Skarbu Państwa i aktów wykonawczych do niej wydanych.

8) KOWR nie będzie podejmował decyzji wobec osób, których dane przetwarza w ww. celach w sposób zautomatyzowany, w tym decyzji będących wynikiem profilowania. KOWR nie przewiduje przekazywania danych osobowych do państwa trzeciego (tj. państwa, które nie należy do Europejskiego Obszaru Gospodarczego obejmującego Unię Europejską, Norwegię, Liechtenstein i Islandię), ani do organizacji międzynarodowych.


Niniejsze ogłoszenie podlega wywieszeniu na okres co najmniej 14 dni poczynając od dnia 20 grudnia 2024 roku do dnia przetargu w Urzędzie Gminy w Miłkach, w miejscowości Miechy, Warmińsko-Mazurskiej Izbie Rolniczej w Olsztynie, Warmińsko-Mazurskiej Izbie Rolniczej – Biuro w Giżycku, Oddziale Terenowym Krajowego Ośrodka Wsparcia Rolnictwa w Olsztynie i Sekcji Zamiejscowej w Bystrym oraz na stronie podmiotowej Biuletynu Informacji Publicznej Krajowego Ośrodka Wsparcia Rolnictwa.

Otrzymują z prośbą o wywieszenie na tablicy ogłoszeń:


1. Urząd Gminy w Miłkach,
2. Sołtys wsi Miłki (miejscowość Miechy podlega pod sołectwo Miłki),
3. Warmińsko-Mazurska Izba Rolnicza w Olsztynie,
4. Warmińsko-Mazurska Izba Rolnicza – Biuro w Giżycku,
5. KOWR OT w Olsztynie, ul. Głowackiego 6,
6. KOWR OT Olsztyn Sekcja Zamiejscowa w Bystrym.

Z-ca DYREKTORA

Adam Krzysków

STARSZY SPECJALISTA


Robert Zęgota

p.o. KIEROWNIKA
Sekcji Zamiejscowej w Bystrym


Daniela Żarucka

GŁÓWNY SPECJALISTA


Roksana Rossowiecka

12.12.2024