



Krajowy Ośrodek
Wsparcia Rolnictwa

Oddział Terenowy Olsztyn

Sekcja Zamiejscowa w Działdowie

OLS.WGZ.DZ.4240.180.2022.SNa. 43

Działdowo, 2024.09.27

działając na podstawie ustawy z dnia 14 kwietnia 2016 r. o wstrzymaniu sprzedaży nieruchomości Zasobu Własności Rolnej Skarbu Państwa oraz o zmianie niektórych ustaw (t. j. Dz.U. z 2024, poz. 801 z późn. zm.), ustawy z dnia 19 października 1991 roku o gospodarowaniu nieruchomościami rolnymi Skarbu Państwa (t. j. Dz. U. z 2024 r., poz. 589 z późn. zm.), oraz rozporządzenia Ministra Rolnictwa i Rozwoju Wsi z dnia 30 kwietnia 2012 roku w sprawie szczegółowego trybu sprzedaży nieruchomości Zasobu Własności Rolnej Skarbu Państwa i ich części składowych, warunków obniżenia ceny sprzedaży nieruchomości wpisanej do rejestru zabytków oraz stawek szacunkowych gruntów (Dz. U. z 2021 r. poz. 2092), a także ustawy z dnia 11 kwietnia 2003 roku o kształtowaniu ustroju rolnego (t.j. Dz. U. z 2024r., poz. 423) podaje do publicznej wiadomości, że:

OGŁASZA PIERWSZY PRZETARG USTNY NIEOGRANICZONY (LICYTACJA) NA SPRZEDAŻ nieruchomości niezabudowanej wchodzącej w skład Zasobu Własności Rolnej Skarbu Państwa, pochodzącej z byłego Spółdzielczego Zakładu Przetwórstwa Owoców i Warzyw w Olsztynku, położonej na terenie gminy Nidzica, powiat nidzicki, woj. warmińsko – mazurskie.

Przedmiotem sprzedaży jest nieruchomość niezabudowana określona w wykazie podanym do publicznej wiadomości w sposób zwyczajowo przyjęty w dniu 26.04.2024 roku pismem z dnia 18.04.2024 roku, znak: OLS.WKUZ.DZ.4240.180.2022.SNa.38.

***Przetarg odbędzie się w dniu 25 października 2024 roku, o godz. 10⁰⁰ w siedzibie OT Krajowego Ośrodka Wsparcia Rolnictwa w Olsztynie
Sekcja Zamiejscowa w Działdowie,
ul. Marii Skłodowskiej-Curie 35***

Cena wywoławcza nieruchomości wynosi – 40.500,00 zł

(słownie: czterdzieści tysięcy pięćset złotych 00/100).

W cenie uwzględniono koszty przygotowania nieruchomości do sprzedaży.

Cena zawiera podatek VAT zgodnie z obowiązującymi przepisami na dzień zawarcia umowy.

Wadium wynosi: 4.050,00 zł

Minimalne postąpienie 410,00 zł

Sprzedaż nieruchomości będzie dokonana w oparciu o przepisy ustawy o gospodarowaniu nieruchomościami rolnymi Skarbu Państwa.

Cena osiągnięta w przetargu będzie stanowiła należność za nabycie w/w nieruchomości i płatna jest w pełnej wysokości przed wyznaczonym terminem podpisania notarialnej umowy sprzedaży - bez możliwości rozłożenia na raty.

I. PRZEDMIOT SPRZEDAŻY:

Nieruchomość niezabudowana położona na terenie gminy Nidzica, oznaczona w ewidencji gruntów obrębu Piątki, jako:

- działka nr 35/24 pow. 0,1351 ha, KW Nr OL1N/00020290/7.

Ogólna powierzchnia nieruchomości wynosi 0,1351 ha, z czego:

- pastwiska trwale 0,1351 ha, w tym: PsV – 0,1351 ha,

w tym: 0,1351 ha użytków rolnych.

Krajowy Ośrodek Wsparcia Rolnictwa sprzedaje nieruchomość zgodnie z wrysem z mapy ewidencyjnej oraz wypisem z ewidencji gruntów i budynków, wydanymi przez Starostę Powiatu Nidzickiego. Krajowy Ośrodek Wsparcia Rolnictwa oraz Kupujący będą zobowiązani do złożenia w notarialnej umowie sprzedaży oświadczenia, że nie będą występować wobec siebie z żadnymi roszczeniami z tytułu ewentualnej niezgodności w zakresie rodzaju użytków oraz ewentualnej różnicy w powierzchni sprzedawanej nieruchomości, jeżeli po sprzedaży geodeta wykaże inną powierzchnię, niż jest to oznaczone w dokumentach wyżej wymienionych. Okazanie punktów granicznych nieruchomości może nastąpić na życzenie i wyłączny koszt Kupującego. Jednocześnie Kupujący zobowiązany będzie złożyć oświadczenie w notarialnej umowie sprzedaży, że otrzymał kopię wypisu i wrysu działek wchodzących w skład nabywanej nieruchomości.

Opis nieruchomości:

Nieruchomość od północy graniczy z zabudową kolonijną wsi Piątki, z pozostałych stron z gruntami użytkowymi rolniczo oraz częściowo z nieużytkami. Dalsze sąsiedztwo stanowi zabudowa kolonijna, zwarta zabudowa miejscowości Nidzica na wschód ok. 1 km, w odległości ok. 300 m na zachód przebiega trasa S-7, obszary rolniczej przestrzeni produkcyjnej oraz niewielkie enklawy leśne. Część działki o pow. ok. 4 arów (zachodnia część działki) zaorana, pozostała część nieużytkowana od wielu lat, porośnięta zakrzaczeniami oraz pojedynczym zadrzewieniem. W zasięgu działki (działka sąsiednia nr 35/4) linie sieci: wodociągowej, kanalizacyjnej, elektrycznej oraz gazowej. Nieruchomość posiada dostęp do gruntowej, wewnętrznej drogi gminnej oznaczonej w ewidencji gruntów nr 44. **Nabywca własnym staraniem i na własny koszt będzie musiał zapewnić sobie dostęp do drogi publicznej i w związku z tym nie wnosi i nie będzie wnosił żadnych roszczeń wobec Sprzedającego z tego tytułu. Kupujący oświadczy w notarialnej umowie sprzedaży, że nie będzie występował z roszczeniami do sprzedającego z tego tytułu.**

Nabywający zobowiązany będzie złożyć oświadczenie w notarialnej umowie sprzedaży, że jest świadomy faktu obciążenia przedmiotu sprzedaży bezumownym użytkowaniem oraz, że samodzielnie i na własny koszt będzie podejmował działania w celu objęcia nieruchomości w posiadanie oraz, że nie wystąpi ani nie będzie występował w przyszłości z żadnymi roszczeniami wobec Sprzedającego z tego tytułu.

Zgodnie z zaświadczeniem Urzędu Miejskiego w Nidzicy nr TI.6727.321.2024 z dnia 17.09.2024r. działka nr 35/24 jest objęta miejscowym planem zagospodarowania przestrzennego terenów w obrębie Piątki Gmina Nidzica, uchwalonym Uchwałą Nr XIX/297/2012 Rady Miejskiej w Nidzicy z dnia 29.03.2012r. oraz zmianą (w zakresie ustaleń dot. systemów komunikacji i infrastruktury technicznej) miejscowego planu zagospodarowania przestrzennego terenów w obrębie Piątki, Gmina Nidzica uchwaloną Uchwałą Nr XL/559/2017 Rady Miejskiej w Nidzicy z dnia 31.08.2017r. (Dziennik Urzędowy Województwa Warmińsko-Mazurskiego z dnia 6 października 2017r. poz. 3962). Nieruchomość oznaczona numerem ewidencyjnym 35/24 położona jest na terenie o przeznaczeniu: „**3RM**” – **teren zabudowy zagrodowej**, w tym: Obszar Chroniony Dolin Rzek Nidy i Szkotówki – 100,00%.

Zgodnie z ustaleniami zmiany Studium Uwarunkowań i Kierunków Zagospodarowania Przestrzennego Miasta i Gminy Nidzica, uchwalonej Uchwałą nr III/9/2024 Rady Miejskiej w Nidzicy z dnia 20.05.2024r. nieruchomość oznaczona numerem ewidencyjnym 35/24 położona jest w **strefie nr 4 – strefa przedmiejska**.

Dla terenu gminy Nidzica została opracowana i uchwalona Uchwałą nr III/9/2024 Rady Miejskiej w Nidzicy z dnia 20.05.2024r. zmiana studium uwarunkowań i kierunków zagospodarowania przestrzennego miasta i gminy Nidzica.

Obecnie nie podjęto uchwały w sprawie przystąpienia do sporządzenia zmiany Studium uwarunkowań i kierunków zagospodarowania przestrzennego miasta i gminy Nidzica, a dla terenu ww. nieruchomości nie podjęto uchwały o przystąpieniu do sporządzenia miejscowego planu zagospodarowania przestrzennego lub jego zmiany.

Podjęto Uchwałę Rady Miejskiej w Nidzicy Nr IV/39/2024 z dnia 27.06.2024r. w sprawie przystąpienia do sporządzenia planu ogólnego miasta i gminy Nidzica.

Zgodnie z wykazem obiektów zabytkowych – Gminy Nidzica dostępnym na stronie Biuletynu Informacji Publicznej pod adresem <https://bip.nidzica.pl/>, na przedmiotowych działkach brak jest obiektów ujętych w Gminnej Ewidencji Zabytków.

Gmina Nidzica nie została wskazana przez Prezesa Rady Ministrów jako gmina, w której stosuje się szczególne zasady odbudowy, remontów i rozbiórek obiektów budowlanych, a także szczególne zasady zagospodarowania terenów oraz zasady i tryb nabywania nieruchomości, w związku z osunięciem ziemi.

Dla terenu w/w działki nie wydano decyzji o warunkach zabudowy dla inwestycji polegającej na budowie elektrowni wiatrowych. Na terenie ww. działki nie występują pomniki przyrody.

Zgodnie z zaświadczeniem Burmistrza Nidzicy nr PŚPRKS.6727.289.2023 z dnia 11.12.2023r. dla terenu na którym położona jest działka nr 35/24 obręb Piątki, nie została podjęta uchwała o wyznaczeniu obszaru rewitalizacji, zgodnie z art. 8 ustawy z dnia 9 października 2015 roku o rewitalizacji (t.j. Dz. U. z 2021r., poz. 485 z późn. zm.) oraz nie została ustanowiona Specjalna Strefa Rewitalizacji, o której mowa w rozdziale 5 ustawy z dnia 9 października 2015 roku o rewitalizacji.

Zgodnie z informacją Regionalnej Dyrekcji Ochrony Środowiska znak: WSI.402.1142.2023.IB z dnia 10.10.2023r., działka 35/24 nie jest objęta formami ochrony przyrody w rozumieniu art. 6 ust. 1 ustawy z 16 kwietnia 2004r. o ochronie przyrody, takimi jak: park narodowy, rezerwat przyrody, park krajobrazowy, obszar Natura 2000, stanowisko dokumentacyjne, użytek ekologiczny oraz zespół przyrodniczo-krajobrazowy. Jednakże działka nr 35/24 położona jest w granicach Obszaru Chronionego Krajobrazu Dolin Rzek Nidy i Szkotówki, w stosunku do którego obowiązują zapisy rozporządzenia Nr 141 Wojewody Warmińsko-Mazurskiego z dnia 12 listopada 2008r. w sprawie Obszaru Chronionego Krajobrazu Dolin Rzek Nidy i Szkotówki.

Zgodnie z informacją Warmińsko-Mazurskiego Urzędu Wojewódzkiego w Olsztynie znak: WIN-III.7511.2.172.2024.IP z dnia 19.04.2024r., brak jest rejestrów oraz dokumentów mogących jednoznacznie potwierdzić, że w stosunku do działki nr 35/24 były zgłaszane roszczenia. Ponadto aktualnie nie toczą się przed Wojewodą Warmińsko-Mazurskim postępowania administracyjne w związku z zarzutem o sprzeczne z prawem przejęcie nieruchomości na rzecz Skarbu Państwa.

Zgodnie z informacją Wojewódzkiego Urzędu Ochrony Zabytków w Olsztynie znak: IZAR.5136.466.2023.żw z dnia 02.10.2023r., na działce nr 35/24 nie znajdują się stanowiska archeologiczne oraz obiekty wpisane do rejestru zabytków, bądź znajdujące się w wojewódzkiej ewidencji zabytków.

Zgodnie z informacją Państwowego Gospodarstwa Wodnego w Ciechanowie znak: WA.ZUW.1.0145.32.2023.AK z dnia 25.09.2023r., na działce nr 35/24 nie występują grunty pod śródlądowymi wodami płynącymi oraz ww. działka nie figuruje w ewidencji urządzeń melioracji wodnych oraz zmeliorowanych gruntów. Zarząd Zlewni nie widzi przeciwwskazań do trwałego rozdysponowania przedmiotowej nieruchomości.

Zgodnie z informacją Starostwa Powiatowego w Nidzicy znak: G.6621.140.2023 z dnia 06.10.2023r., działka 35/24 nie jest obciążona prawem dożywotniego użytkowania z tytułu przekazania gospodarstwa rolnego na rzecz Skarbu Państwa.

Zgodnie z informacją Generalnej Dyrekcji Dróg Krajowych i Autostrad w Olsztynie znak: O.OL.Z-3.713.471.2023.BS z dnia 16.10.2023r. działka nr 35/24 nie przylega bezpośrednio do granicy pasa drogowego drogi krajowej i przez obszar działki nie jest planowany nowy przebieg drogi krajowej. W związku z powyższym nie zachodzi konieczność rezerwy terenu z tej działki na potrzeby budowy dróg krajowych. GDDKiA Oddział w Olsztynie nie zamierza wystąpić w okresie najbliższych dwunastu miesięcy z wnioskiem o wszczęcie postępowania o wydanie decyzji na realizację inwestycji drogowej i nie wszczęto postępowania o wydanie decyzji dotyczącej lokalizacji autostrady.

Zgodnie z informacją Powiatowego Zarządu Dróg w Nidzicy znak: PZD.DT.m.413.44.2023 z dnia 04.12.2023r., działka nr 35/24 nie sąsiaduje z drogami powiatowymi.

Zgodnie z informacją Zarządu Dróg Wojewódzkich w Olsztynie znak: ZDW-IP-2301/902/2023 z dnia 21.09.2023r., ZDW w Olsztynie nie przewiduje obecnie budowy nowej drogi wojewódzkiej, która byłaby usytuowana na działce nr 35/24. Nie zostało wszczęte na wniosek ZDW w Olsztynie postępowanie o wydanie decyzji o zezwoleniu na realizację inwestycji drogowej w obrębie ww. działki oraz w najbliższych dwunastu miesiącach nie zamierza wszcząć takiego postępowania. W związku z powyższym nie jest wymagana rezerwa terenu pod nowe inwestycje drogowe na potrzeby dróg wojewódzkich w obrębie przedmiotowej działki.

Zgodnie z informacją Urzędu Miejskiego w Nidzicy znak: TI.7021.167.2023 z dnia 10.10.2023r. w okresie najbliższych dwunastu miesięcy Gmina nie zamierza wystąpić z wnioskiem o wszczęcie postępowania w sprawie wydania zezwolenia na realizację inwestycji drogowej w obrębie działki nr 35/24.

Zgodnie z informacją Warmińsko-Mazurskiej Specjalnej Strefy Ekonomicznej w Olsztynie, znak: 1011/2023 z dnia 22.09.2023r., działka nr 35/24 nie jest objęta granicami Warmińsko Mazurskiej Specjalnej Strefy Ekonomicznej.

Na terenie działki nie występują udokumentowane złoża kopalin.

Zgodnie z informacją Warmińsko-Mazurskiej Specjalnej Strefy Ekonomicznej w Olsztynie, znak: 1241/2023 z dnia 28.11.2023r., przedmiotowa działka nie jest objęta granicami Warmińsko- Mazurskiej Specjalnej Strefy Ekonomicznej.

II. W PRZETARGU NIE MOGĄ UCZESTNICZYĆ:

Zgodnie z art. 29 ust. 3bc i 3bca ustawy o gospodarowaniu nieruchomościami rolnymi Skarbu Państwa w przetargu nie mogą brać udziału podmioty, które:

- 1) mają zaległości z tytułu zobowiązań finansowych wobec Krajowego Ośrodka, Skarbu Państwa, jednostek samorządu terytorialnego, Zakładu Ubezpieczeń Społecznych lub Kasy Rolniczego Ubezpieczenia Społecznego, a w szczególności zalegają z uiszczeniem podatków, opłat lub składek na ubezpieczenia społeczne lub zdrowotne, z wyjątkiem przypadków gdy uzyskały one przewidziane prawem zwolnienie, odroczenie, rozłożenie na raty zaległych płatności lub wstrzymanie w całości wykonania decyzji właściwego organu, lub
- 2) władają lub **w okresie 5 lat przed dniem ogłoszenia przetargu** władają nieruchomościami Zasobu bez tytułu prawnego i mimo wezwania Krajowego Ośrodka Wsparcia Rolnictwa nieruchomości tych nie opuściły albo podmioty, w których są współnikami bądź w organach których uczestniczą osoby, które władają lub **w okresie 5 lat przed dniem ogłoszenia przetargu** władają nieruchomościami Zasobu bez tytułu prawnego i mimo wezwania Krajowego Ośrodka nieruchomości tych nie opuściły.

Powyższe oświadczenia składane będą przez osoby zamierzające uczestniczyć w przetargu, ze świadomością odpowiedzialności karnej za złożenie fałszywego oświadczenia.

III. WARUNKI UCZESTNICTWA W PRZETARGU:

Uczestnikiem przetargu może być osoba fizyczna, osoba prawna lub jednostka organizacyjna nieposiadająca osobowości prawnej, która w wyznaczonym terminie, miejscu i formie wniosła wadium (z zastrzeżeniem poniższych postanowień), stawiła się na publiczny przetarg ustny (licytację) oraz spełnia inne warunki podane w niniejszym ogłoszeniu.

Osoby prawne biorące udział w przetargu powinny przedstawić aktualne dane z właściwego rejestru (wypis nie straszy niż 3 miesiące), w celu umożliwienia komisji przetargowej ustalenia organu osoby prawnej upoważnionego do uczestnictwa w przetargu w jej imieniu, ewentualnego pełnomocnika do działania w imieniu osoby prawnej oraz inne dokumenty statutowe umożliwiające ustalenie struktury kapitałowej firmy.

Jednostki organizacyjne nieposiadające osobowości prawnej biorące udział w przetargu powinny przedstawić odpowiednie właściwe dla danej jednostki dokumenty rejestrowe, dokumenty pełnomocników lub właścicieli ją tworzących.

Cudzoziemcy na nabycie w/w nieruchomości zobowiązani są uzyskać zezwolenie Ministra Spraw Wewnętrznych i Administracji z uwzględnieniem art. 8 ustawy z dnia 24 marca 1920 r. o nabywaniu nieruchomości przez cudzoziemców (t.j. Dz. U. z 2017 r., poz. 2278).

Wadium w wymaganej wysokości, należy wpłacić na rachunek BGK O/OLSZTYN numer 96 1130 1189 0025 0131 8420 0002. Zastrzega się, że warunek wpłaty wadium będzie spełniony wówczas, jeżeli środki pieniężne znajdują się na w/w

rachunku bankowym najpóźniej do dnia 24 października 2024 roku, a w tytule wpłaty wskazany będzie przedmiot przetargu: numer działki, obręb i gmina.

Potwierdzenie wpłaty wadium wraz z dokumentem stwierdzającym tożsamość oraz stosownym pełnomocnictwem (do uczestnictwa w przetargu i składania oświadczeń związanych z przetargiem), w przypadku uczestnictwa w przetargu pełnomocnika uczestnika przetargu, należy okazać Komisji Przetargowej przed rozpoczęciem przetargu.

Osoba fizyczna, osoba prawna lub jednostka organizacyjna nieposiadająca osobowości prawnej, która nie uczestniczyła w przetargu na sprzedaż danej nieruchomości, pomimo że wniosła wadium – nie może uczestniczyć w kolejnych przetargach na sprzedaż tej nieruchomości.

Zgodnie z art. 37 ustawy z dnia 25 lutego 1964 roku Kodeks rodzinny i opiekuńczy (t.j. Dz. U. z 2023 r. poz. 2809) do dokonania czynności prawnej prowadzącej do zbycia, obciążenia, odpłatnego nabycia lub użytkowania wieczystego nieruchomości, bądź do dokonania czynności prawnej prowadzącej do zbycia, obciążenia, odpłatnego nabycia i wydzierżawienia gospodarstwa rolnego **potrzebna jest zgoda drugiego małżonka w przypadku wspólności ustawowej.** Ważność umowy, która została zawarta przez jednego z małżonków bez wymaganej zgody drugiego, zależy od potwierdzenia umowy przez drugiego małżonka.

W przypadku wspólności ustawowej wadium na przetarg należy wnosić przez oboje małżonków. Ponadto wymagana jest obecność obojga małżonków na przetargu lub zwykle pełnomocnictwo udzielone przez nieobecnego małżonka do:

- uczestnictwa w przetargu w jego imieniu,
- składania oświadczeń związanych z przetargiem.

Wadium zwraca się niezwłocznie po odwołaniu lub zamknięciu przetargu, w tym także przetargu, który nie został rozstrzygnięty, z zastrzeżeniem, że:

- wadium wniesione przez uczestnika przetargu, który wygrał przetarg zalicza się na poczet ceny nabycia.

Wadium nie podlega zwrotowi:

- jeżeli żaden z uczestników przetargu nie zgłosi postąpienia ponad cenę wywoławczą,
- uczestnikowi przetargu, który wygrał przetarg i uchylił się od zawarcia umowy,
- uczestnikowi przetargu, jeżeli z przyczyn leżących po jego stronie, zawarcie umowy stało się niemożliwe, w szczególności w przypadku nie spełnienia wymogu określonego w art. 28 a ust. 1 ustawy o gospodarowaniu nieruchomościami rolnymi Skarbu Państwa, do czasu upływu terminu na wniesienie zastrzeżeń, o których mowa w art. 29 ust. 7 ustawy o gospodarowaniu nieruchomościami rolnymi Skarbu Państwa lub do czasu wydania rozstrzygnięcia przez Dyrektora Oddziału Terenowego Krajowego Ośrodka Wsparcia Rolnictwa w Olsztynie albo rozpatrzenia zastrzeżeń przez Dyrektora Generalnego Krajowego Ośrodka Wsparcia Rolnictwa

UWAGA:

W przetargu mogą brać również osoby fizyczne, którym przysługuje prawo do rekompensaty w formie zaliczenia wartości nieruchomości pozostawionych poza obecnymi granicami Rzeczypospolitej Polskiej na poczet ceny sprzedaży nieruchomości stanowiących własność Skarbu Państwa, zgodnie z ustawą z dnia 8 lipca 2005 roku o realizacji prawa do rekompensaty z tytułu pozostawienia nieruchomości poza obecnymi granicami Rzeczypospolitej Polskiej (tekst jednolity Dz.U. z 2017 roku poz. 2097).

Krajowy Ośrodek **nie może** realizować prawa do rekompensaty osobie, która zgodnie z treścią decyzji lub też z adnotacją zamieszczoną na decyzji lub zaświadczeniu wybrała jako formę rekompensaty **świadczenie pieniężne**.

Zwalnia się z obowiązku wpłacenia wadium do wysokości kwoty nieprzekraczającej wysokości potwierdzonego prawa do rekompensaty osoby fizyczne, którym przysługuje prawo do rekompensaty w formie zaliczania wartości nieruchomości pozostawionych poza obecnymi granicami Rzeczypospolitej Polskiej na poczet ceny sprzedaży nieruchomości stanowiących własność Skarbu Państwa, jeżeli złożą na ręce przewodniczącego Komisji przetargowej w siedzibie Oddziału Terenowego Krajowego Ośrodka Wsparcia Rolnictwa w Olsztynie, Sekcji Zamiejscowej w Działdowie, ul. Marii Skłodowskiej-Curie 35, w terminie do dnia 22 października 2024 roku, w godzinach od 8⁰⁰ do 15⁰⁰ następujące dokumenty:

- 1) pisemne zobowiązanie do uiszczenia kwoty równej wysokości niewniesionego wadium w przypadku uchylenia się od zawarcia umowy sprzedaży,
- 2) oryginał decyzji lub zaświadczenia potwierdzającego prawo do rekompensaty w formie zaliczenia wartości nieruchomości pozostawionych na poczet ceny sprzedaży, a w przypadku spadkobierców osób wskazanych w decyzjach lub zaświadczeniach – należy także przedłożyć postanowienie sądu o stwierdzeniu nabycia spadku (albo dziale spadku),
- 3) dowody potwierdzające spełnienie wymogów określonych w art. 2 lub art. 3 ustawy z dnia 8 lipca 2005 roku o realizacji prawa do rekompensaty z tytułu pozostawienia nieruchomości poza obecnymi granicami Rzeczypospolitej Polskiej (tekst jednolity z 2017 roku poz. 2097).

Osoba uprawniona zwolniona z obowiązku wniesienia wadium w części, aby zostać dopuszczona do przetargu zobowiązana jest wnieść pozostałą część wadium na ogólnych warunkach określonych w ogłoszeniu.

W przypadku spadkobierców właściciela nieruchomości wskazanych w zaświadczeniu lub decyzji obok innych osób jako osoba uprawniona, do przetargu muszą przystąpić wszystkie osoby uprawnione osobiście lub za pośrednictwem pełnomocników oraz muszą przedłożyć oryginalne zaświadczenia lub decyzje dotyczące każdej z tych osób.

Zrealizowane uprawnienia przez tylko jednego z uprawnionych spadkobierców będzie możliwe wyłącznie wówczas, gdy przedłoży on oryginalne zaświadczenia lub decyzje: swoją i pozostałych spadkobierców oraz oświadczenie z podpisami notarialnie poświadczonymi wszystkich pozostałych spadkobierców o wskazaniu tego spadkobiercy jako osoby uprawnionej.

W przypadku niezłożenia wymaganych dokumentów w wyznaczonym miejscu i terminie lub też nie wywiążą się z obowiązku wniesienia wadium w części w odniesieniu, do której zwolnienie nie miało zastosowania – nie zostaną dopuszczone do przetargu.

Oryginalne zaświadczenie lub decyzja przedłożone przez uczestnika przetargu, który:

- **wygrał przetarg:** pozostaje w dyspozycji Krajowego Ośrodka do czasu zawarcia umowy sprzedaży lub uiszczenia kwoty równej wysokości nie wniesionego wadium w razie uchylenia się od zawarcia umowy sprzedaży,
- **nie wygrał przetargu** – zostaje zwrócona niezwłocznie po zamknięciu przetargu.

IV. SPOSÓB PŁATNOŚCI ZA NABYCIE NIERUCHOMOŚCI:

Należność z tytułu sprzedaży nieruchomości płatna w pełnej wysokości przed podpisaniem notarialnej umowy sprzedaży – bez możliwości rozłożenia na raty.

Należność z tytułu nabycia nieruchomości należy wpłacić na konto Krajowego Ośrodka na rachunek Banku Gospodarstwa Krajowego numer 26 1130 1189 0025 0131 8420 0001.

Warunek wpłaty uznaje się za spełniony jeśli środki pieniężne znajdują się na rachunku bankowym Oddziału przed wyznaczonym terminem podpisaniem notarialnej umowy sprzedaży. Niedotrzymanie tego warunku lub odstąpienie od zawarcia umowy spowoduje przepadek wpłaconego przez nabywcę wadium.

V. ZAWARCIE UMOWY SPRZEDAŻY

Zgodnie z art. 28a ust. 1 ustawy o gospodarowaniu nieruchomościami rolnymi Skarbu Państwa - sprzedaż nieruchomości rolnej przez Krajowy Ośrodek Wsparcia Rolnictwa może nastąpić, jeżeli w wyniku tej sprzedaży łączna powierzchnia użytków rolnych:

- 1) będących własnością nabywcy nie przekroczy **300 ha** oraz
- 2) nabytych kiedykolwiek z Zasobu przez nabywcę nie przekroczy **300 ha**.

Nabywający zobowiązany będzie do złożenia w notarialnej umowie sprzedaży oświadczeń w tym zakresie. Oświadczenia te będą składane pod rygorem odpowiedzialności karnej za składanie fałszywych zeznań.

Przy ustalaniu powierzchni użytków rolnych:

- 1) będących przedmiotem współwłasności uwzględnia się powierzchnię nieruchomości rolnych odpowiadających udziałowi we współwłasności takich nieruchomości, a w przypadku współwłasności łącznej uwzględnia się łączną powierzchnię nieruchomości rolnych stanowiących przedmiot współwłasności;
- 2) do powierzchni tej wlicza się powierzchnię użytków rolnych, które zostały nabyte z Zasobu, a następnie zbyte, chyba że zbycie nastąpiło na cele publiczne, o których mowa w art. 6 ustawy z dnia 21 sierpnia 1997 r. o gospodarce nieruchomościami, lub w przypadku określonym w art. 32b ust. 1 ustawy o gospodarowaniu nieruchomościami rolnymi Skarbu Państwa.

W rozumieniu art. 2 pkt. 5 ustawy z dnia 11 kwietnia 2003 roku o kształtowaniu ustroju rolnego (t.j. Dz. U. z 2024 r., poz. 423) **za użytki rolne uważa się:** grunty orne, sady, łąki trwałe, pastwiska trwałe, grunty rolne zabudowane, grunty pod stawami i grunty pod rowami.

PONADTO:

1. Termin i miejsce zawarcia umowy sprzedaży oraz notariusza wyznacza KOWR.

Koszty aktu notarialnego ponosi nabywca. Opłatę sądową płać strony stosownie do wniosków.

Umowa sprzedaży nie może zostać zawarta w przypadku, w którym na kandydata na nabywcę nałożono środki ograniczające (sankcje) w związku z wojną na Ukrainie, a także jeśli ujawniono powiązania kandydata na nabywcę z osobą fizyczną lub innym podmiotem, względem których mają zastosowanie środki ograniczające (sankcje). Dodatkowo kandydat na nabywcę pozostający w związku małżeńskim, bez względu na rodzaj ustroju małżeńskiego, przed zawarciem umowy sprzedaży, zobowiązany jest do podania danych współmałżonka (imienia i nazwiska) w celu jego weryfikacji w zakresie sankcji unijnych uzupełnionych przez sankcje krajowe w związku z wojną na Ukrainie.

2. Płatność ceny sprzedaży poprzez potrącenie wymaga zgody organizatora przetargu.

Nie wyłącza się zapłaty ceny nieruchomości z uwzględnieniem zaliczenia na poczet ceny sprzedaży wartości nieruchomości pozostawionych poza obecnymi granicami Rzeczypospolitej Polskiej. W razie wątpliwości (po rozstrzygnięciu przetargu przed zawarciem notarialnej umowy sprzedaży) KOWR może wystąpić do wojewody z zapytaniem, czy w odniesieniu do decyzji (zaświadczenia) na podstawie, którego KOWR ma zaliczyć na poczet ceny wartość nieruchomości pozostawionych, nie stwierdzono jej nieważności, nie została ona zmieniona lub uchylona lub też postępowanie zakończone wydaniem tej decyzji (zaświadczenia) nie zostało wznowione, co przewiduje art. 20 ustawy z dnia 8 lipca 2005 roku.

3. Na podstawie art. 29b ust. 1 ustawy z dnia 19 października 1991 roku o gospodarowaniu nieruchomościami rolnymi Skarbu Państwa każdy nabywca nieruchomości Zasobu Własności Rolnej Skarbu Państwa przed zawarciem umowy sprzedaży składa oświadczenie o pochodzeniu

środków finansowych na ten cel oraz że nie zawarł umowy przedwstępnej na zbycie tej nieruchomości.

Zatem w notarialnej umowie sprzedaży Nabywca zobowiązany będzie złożyć stosowne oświadczenie w tym zakresie.

Osoba, która złożyła nieprawdziwe oświadczenie podlega odpowiedzialności karnej za składanie fałszywego oświadczenia. **Składający oświadczenie jest obowiązany do zawarcia w nim klauzuli następującej treści: „Jestem świadomy odpowiedzialności karnej za złożenie fałszywego oświadczenia.”. Klauzula ta zastępuje pouczenie organu o odpowiedzialności karnej za składanie fałszywego oświadczenia.**

4. W myśl art. 29c ustawy z dnia 19 października 1991 roku o gospodarowaniu nieruchomościami rolnymi Skarbu Państwa (t. j. Dz. U. z 2024 roku, poz. 589 z późn. zm.), **czynność prawna dotycząca zbycia nieruchomości dokonana niezgodnie z przepisami ustawy lub dokonana w wyniku przetargu, który odbył się niezgodnie z przepisami ustawy, jest nieważna.**
5. Na podstawie art. 29 ust. 4 powołanej wyżej ustawy z dnia 19 października 1991 roku Krajowemu Ośrodkowi Wsparcia Rolnictwa przysługuje **prawo pierwokupu** na rzecz Skarbu Państwa przy odsprzedaży nieruchomości przez nabywcę w okresie 5 lat od nabycia tej nieruchomości od KOWR.

VI. ZASTRZEŻENIA:

1. Krajowy Ośrodek Wsparcia Rolnictwa jako organizator przetargu, zastrzega sobie prawo do odstąpienia od przeprowadzenia przetargu do chwili jego rozpoczęcia bez podania przyczyny;
2. W razie stwierdzenia, że czynności związane z przeprowadzeniem przetargu zostały dokonane w sposób sprzeczny z ustawą lub innymi przepisami, których naruszenie miało wpływ na wynik przetargu, zarządza się powtórzenie czynności przetargowych albo unieważnia przetarg.
3. Uczestnicy przetargu zobowiązani są do zapoznania się z ogłoszeniem przetargowym, przedmiotem przetargu, położeniem nieruchomości i jej granicami. **Uczestnicy będą zobowiązani do składania oświadczeń w tym zakresie.**
4. Uczestnik przetargu może wnieść do Dyrektora Oddziału Terenowego Krajowego Ośrodka Wsparcia Rolnictwa w Olsztynie pisemne zastrzeżenia na czynności przetargowe w terminie 7 dni od dnia dokonania tych czynności. Dyrektor Oddziału Terenowego Krajowego Ośrodka Wsparcia Rolnictwa w Olsztynie rozpatruje zastrzeżenia w terminie 7 dni od dnia ich wniesienia. Rozstrzygnięcie doręcza się osobie, która wniosła zastrzeżenia i zamieszcza się je na stronie podmiotowej Biuletynu Informacji Publicznej Krajowego Ośrodka Wsparcia Rolnictwa. Uważa się, że rozstrzygnięcie zostało doręczone osobie, która wniosła zastrzeżenia, z dniem zamieszczenia rozstrzygnięcia na stronie podmiotowej Biuletynu Informacji Publicznej Krajowego Ośrodka Wsparcia Rolnictwa. Na podjęte przez Dyrektora Oddziału Terenowego KOWR rozstrzygnięcie, służy prawo wniesienia zastrzeżeń do Dyrektora Generalnego Krajowego Ośrodka Wsparcia Rolnictwa, w terminie 7 dni od dnia doręczenia tego rozstrzygnięcia. Do obliczania terminów stosuje się przepisy Kodeksu postępowania administracyjnego. **Do czasu wydania rozstrzygnięcia przez Dyrektora Oddziału Terenowego Krajowego Ośrodka w Olsztynie albo rozpatrzenia zastrzeżeń przez Dyrektora Generalnego Krajowego Ośrodka albo upływu terminu na wniesienie tych zastrzeżeń, umowa sprzedaży nie może zostać zawarta.**
5. Osoby zainteresowane mogą zapoznać się z postanowieniami umowy sprzedaży, które nie podlegają ustaleniom w trybie przetargu, w siedzibie Oddziału Terenowego KOWR w Olsztynie, Sekcji Zamiejscowej w Działdowie ul. Marii Skłodowskiej – Curie 35, od dnia wywieszenia niniejszego ogłoszenia do dnia poprzedzającego datę przetargu w godzinach 9.00 do 14.00.

Szczegółowe informacje dotyczące przedmiotowej nieruchomości można uzyskać w Oddziale Terenowym Krajowego Ośrodka w Olsztynie, Sekcji Zamiejscowej w Działdowie ul. Marii Skłodowskiej – Curie 35, tel. 23 698-07-80 w godz. od 9.00 do 15.00 każdego dnia roboczego.

Ogłędzin nieruchomości przeznaczonej do sprzedaży można dokonywać w terminie od dnia podania ogłoszenia do publicznej wiadomości do dnia poprzedzającego przetarg w godzinach od 9⁰⁰ do 14⁰⁰ w dni robocze. Dokładny termin wskazania nieruchomości można ustalić telefonicznie z KOWR O/T Olsztyn Sekcja Zamiejscowa w Działdowie, ul. Marii Skłodowskiej – Curie 35, tel. tel. 23 698-07-80.

VII. KLAUZULA INFORMACYJNA RODO:

Krajowy Ośrodek Wsparcia Rolnictwa z siedzibą w Warszawie, przy ul. Karolkowej 30, Oddział Terenowy w Olsztynie, realizując zadania wynikające z ustawy o gospodarowaniu nieruchomościami rolnymi Skarbu Państwa, w tym sprzedaży, co związane jest z pozyskiwaniem danych osobowych, informuje że:

- 1) Administratorem danych osobowych, czyli podmiotem decydującym o celach i środkach przetwarzania danych osobowych zawartych we wszelkich dokumentach złożonych w odpowiedzi na niniejsze ogłoszenie i pozostałych dokumentach wymaganych do zawarcia umowy po rozstrzygnięciu przetargu (dane nabywcy) jest Krajowy Ośrodek Wsparcia Rolnictwa (zwany dalej KOWR) z siedzibą w Warszawie (01-207) przy ul. Karolkowej 30. Z administratorem można się skontaktować poprzez adres e-mail: kontakt@kowr.gov.pl lub pisemnie na adres korespondencyjny: Krajowy Ośrodek Wsparcia Rolnictwa, ul. Karolkowa 30, 01-207 Warszawa.
- 2) W KOWR wyznaczono Inspektora Ochrony Danych Osobowych, z którym może się Pani/Pan skontaktować w sprawach ochrony i przetwarzania swoich danych osobowych pod adresem e-mail: iodo@kowr.gov.pl lub pisemnie na adres naszej siedziby, wskazany w pkt 1.
- 3) Jako Administrator, w celu przeprowadzania kwalifikacji i udziału w przetargu oraz w celu ewentualnego zawarcia umowy sprzedaży, jej realizacji, dokonywania rozliczeń, windykacji należności i zawarcia innych umów w związku z realizacją tej umowy, a także w celach związanych z obowiązkiem ewidencji korespondencji kierowanej z/do KOWR i w celu obowiązku archiwizacji dokumentacji, będziemy przetwarzać dane osobowe zawarte we wszelkich dokumentach złożonych w odpowiedzi na niniejsze ogłoszenie oraz pozostałych dokumentach wymaganych do zawarcia umowy po rozstrzygnięciu przetargu, w związku z realizacją postępowania na podstawie ustawy z dnia 19 października 1991 r. o gospodarowaniu nieruchomościami rolnymi Skarbu Państwa (t. j. Dz.U. z 2024 r., poz. 589 z późn. zm.) i aktów wykonawczych do niej wydanych, co stanowi o zgodnym z prawem przetwarzaniu danych osobowych w oparciu o przesłanki legalności, o których mowa w art. 6 ust. 1 lit. b i lit. c Rozporządzenia Parlamentu Europejskiego i Rady (UE) 2016/679 z dnia 27 kwietnia 2016 r. w sprawie ochrony osób fizycznych w związku z przetwarzaniem danych osobowych i w sprawie swobodnego przepływu takich danych oraz uchylenia dyrektywy 95/46/WE (ogólne rozporządzenie o ochronie danych) (Dz.U. UE. L. z 2016 r. Nr 119, str. 1) dalej jako RODO.
- 4) Dane osobowe zawarte we wszelkich dokumentach złożonych w odpowiedzi na niniejsze ogłoszenie i pozostałych dokumentach wymaganych do zawarcia umowy po rozstrzygnięciu przetargu będą przetwarzane przez okres przewidziany przepisami prawa, w tym przez okres przechowywania dokumentacji określony w przepisach powszechnych i uregulowaniach wewnętrznych KOWR w zakresie archiwizacji dokumentów, oraz okres przedawnienia roszczeń przysługujących KOWR i w stosunku do niego.
- 5) Dane osobowe mogą być udostępniane innym podmiotom, jeżeli obowiązek taki będzie wynikać z przepisów prawa. Dane osobowe nabywców będą udostępniane podmiotom upoważnionym do naliczania i egzekwowania obciążeń publiczno-prawnych, do których ponoszenia zostanie zobowiązany nabywca w zawartej umowie sprzedaży.
Do danych oferentów i nabywców mogą też mieć dostęp podmioty przetwarzające dane w naszym imieniu, np. podmioty świadczące usługi informatyczne, usługi niszczenia dokumentów, archiwizacji, jak również inni administratorzy danych osobowych przetwarzający dane we własnym imieniu, np. podmioty prowadzące działalność pocztową lub kurierską.
- 6) Zgodnie z RODO, każdej osobie, której dane przetwarzamy w celach określonych powyżej przysługuje:
 - a) prawo dostępu do swoich danych osobowych oraz otrzymania ich kopii;
 - b) prawo do sprostowania (poprawiania) swoich danych osobowych;

- c) prawo do usunięcia danych osobowych, w sytuacji, gdy przetwarzanie danych nie następuje w celu wywiązania się z obowiązku wynikającego z przepisu prawa lub w ramach sprawowania władzy publicznej;
- d) ograniczenia przetwarzania danych osobowych, przy czym przepisy odrębne mogą wyłączyć możliwość skorzystania z tego prawa.

W przypadku chęci skorzystania z któregośkolwiek z ww. praw prosimy o kontakt z Inspektorem Ochrony Danych Osobowych, wskazany w pkt 2 lub pisemnie na adres naszej siedziby, wskazany powyżej.

Zgodnie z RODO, każdej osobie, której dane przetwarzamy przysługuje prawo do wniesienia skargi do organu nadzorczego tj. Prezesa Urzędu Ochrony Danych Osobowych, ul. Stawki 2; 00-193 Warszawa; <https://www.uodo.gov.pl/pl/p/kontakt>; tel. (22) 531 03 00 - gdy uzna, że przetwarzanie jej danych osobowych narusza przepisy RODO lub inne przepisy dotyczące przetwarzania danych osobowych.

- 7) Podanie przez oferentów danych ma charakter dobrowolny, ale jest niezbędne do udziału w przetargu i zawarcia umowy po jego rozstrzygnięciu zgodnie z przepisami ustawy z dnia 19 października 1991 r. o gospodarowaniu nieruchomościami rolnymi Skarbu Państwa (t. j. Dz.U. z 2024r. poz. 589 z późn. zm.) i aktów wykonawczych do niej wydanych.
- 8) KOWR nie będzie podejmował decyzji wobec osób, których dane przetwarza w ww. celach w sposób zautomatyzowany, w tym decyzji będących wynikiem profilowania. KOWR nie przewiduje przekazywania danych osobowych do państwa trzeciego (tj. państwa, które nie należy do Europejskiego Obszaru Gospodarczego obejmującego Unię Europejską, Norwegię, Liechtenstein i Islandię), ani do organizacji międzynarodowych.

Niniejsze ogłoszenie podlega wywieszeniu na okres co najmniej 14 dni poczynając od dnia 9 października 2024 roku do dnia przetargu


w Urzędzie Miejskim w Nidzicy, sołectwie wsi Piątki, Warmińsko-Mazurskiej Izbie Rolniczej w Olsztynie, Warmińsko-Mazurskiej Izbie Rolniczej – Biuro w Szczytnie, siedzibie Oddziału Terenowego Krajowego Ośrodka Wsparcia Rolnictwa w Olsztynie, ul. Głowackiego 6, Sekcji Zamiejscowej w Działdowie, oraz publikacji na stronie podmiotowej Biuletynu Informacji Publicznej Krajowego Ośrodka Wsparcia Rolnictwa.


Otrzymują z prośbą o wywieszenie na tablicy ogłoszeń:


- 1. Urząd Miejski w Nidzicy,
- 2. Sołtys wsi Piątki,
- 3. Warmińsko – Mazurska Izba Rolnicza w Olsztynie,
- 4. Warmińsko – Mazurska Izba Rolnicza – Biuro w Szczytnie,
- 5. KOWR OT Olsztynie, ul. Głowackiego 6,
- 6. KOWR OT Olsztyn Sekcja Zamiejscowa w Działdowie,
- 7. a/a.

Z ca. DYREKTORA

Adam Krzyśków

GLÓWNY SPECJALISTA

Sławomir Nasiałka

GLÓWNY SPECJALISTA
samodzielne stanowisko pracy

Jan Nawrocki

GLÓWNY SPECJALISTA
10/10

Roksana Rossowiecka
01.10.2024