



Krajowy Ośrodek  
Wsparcia Rolnictwa

Oddział Terenowy Olsztyn  
Sekcja Zamiejscowa w Lidzbarku Warmińskim

OLS.WKUZ.LI.4240.161.2022.AC.61

Lidzbark Warmiński, 29.10.2024 rok

*działając na podstawie ustawy z dnia 14 kwietnia 2016 r. o wstrzymaniu sprzedaży nieruchomości Zasobu Własności Rolnej Skarbu Państwa oraz o zmianie niektórych ustaw (t.j. Dz.U. z 2024, poz. 801 z późn. zm.), ustawy z dnia 19 października 1991 roku o gospodarowaniu nieruchomościami rolnymi Skarbu Państwa (t.j. Dz. U. z 2024 roku, poz. 589 z późn.zm.), oraz rozporządzenia Ministra Rolnictwa i Rozwoju Wsi z dnia 30 kwietnia 2012 roku w sprawie szczegółowego trybu sprzedaży nieruchomości Zasobu Własności Rolnej Skarbu Państwa i ich części składowych, warunków obniżenia ceny sprzedaży nieruchomości wpisanej do rejestru zabytków oraz stawek szacunkowych gruntów (Dz. U. z 2021 roku poz. 2092) podaje do publicznej wiadomości, że:*

**OGŁASZA DRUGI PRZETARG USTNY NIEOGRANICZONY (LICYTACJA) NA SPRZEDAŻ nieruchomości wchodzącej w skład Zasobu Własności Rolnej Skarbu Państwa, pochodzącej z byłego Państwowego Funduszu Ziemi położonej na terenie gminy Dobre Miasto, powiat olsztyński, woj. warmińsko – mazurskie.**

Przedmiotem sprzedaży jest nieruchomość niezabudowana określona w wykazie podanym do publicznej wiadomości w sposób zwyczajowo przyjęty w dniu 25.04.2024 roku pismem z dnia 08.04.2024 roku, znak: OLS.WKUZ.LI.4240.161.2022.AC.55.

**Przetarg odbędzie się w dniu 04.12.2024 roku, o godz. 13.00 w siedzibie OT Krajowego Ośrodka Wsparcia Rolnictwa w Olsztynie Sekcja Zamiejscowa w Lidzbarku Warmińskim, ul. Ornecka 6a**

**Cena wywoławcza nieruchomości wynosi - 89.300,00 zł**  
**(słownie: osiemdziesiąt dziewięć tysięcy trzysta złotych)**

Cena zawiera koszty przygotowania nieruchomości do sprzedaży.

**Wadium wynosi – 8.930,00 zł**

**Minimalne postąpienie wynosi – 900,00 zł**

Sprzedaż nieruchomości będzie dokonana w oparciu o przepisy ustawy o gospodarowaniu nieruchomościami rolnymi Skarbu Państwa.

**Cena osiągnięta w przetargu będzie stanowiła należność za nabycie w/w nieruchomości i płatna jest w pełnej wysokości przed wyznaczonym terminem podpisania notarialnej umowy sprzedaży - bez możliwości rozłożenia na raty.**

#### **I. PRZEDMIOT SPRZEDAŻY:**

Nieruchomość niezabudowana, położona na terenie gminy Dobre Miasto, składająca się z działek oznaczonych w ewidencji gruntów obrębu Barcikowo, jako:

- działka Nr 181/1 pow. 0,1588 ha, KW Nr OL10/00094790/2

- działka Nr 183/3 pow. 0,4414 ha, KW Nr OL10/00094790/2

- działka Nr 186/3 pow. 0,0989 ha, KW Nr OL10/00141068/7

**Ogólna powierzchnia nieruchomości wynosi 0,6991 ha, z czego:**

- grunty zadrzewione i zakrzewione na pastwiskach trwałych: 0,6991 ha, w tym: Lzr-PsVI-0,6991 ha, **w tym: 0,0000 ha użytków rolnych.**

Krajowy Ośrodek Wsparcia Rolnictwa sprzedaje nieruchomość zgodnie z wrysem z mapy ewidencyjnej oraz wypisem z ewidencji gruntów i budynków, wydanymi przez Starostę Powiatu Olsztyńskiego. Strony zobowiązane będą do złożenia w notarialnej umowie sprzedaży oświadczenia, że nie będą występowały wobec siebie z żadnymi roszczeniami z tytułu ewentualnej niezgodności w zakresie rodzaju użytków oraz ewentualnej różnicy w powierzchni sprzedawanej nieruchomości, jeżeli po sprzedaży geodeta wykaże inną powierzchnię, niż jest to oznaczone w dokumentach wyżej wymienionych. Okazanie punktów granicznych nieruchomości może nastąpić na życzenie i wyłączny koszt Kupującego. Jednocześnie Kupujący zobowiązany będzie złożyć oświadczenie w notarialnej umowie sprzedaży, że otrzymał kopię wypisu i wrysu działek wchodzących w skład nabywanej nieruchomości.

### **Opis nieruchomości:**

Nieruchomość położona w rozłogu wsi Barcikowo, wśród zwartej zabudowy mieszkalnej wsi. Działki bezpośrednio nie sąsiadują ze sobą – oddziela je „Kanał Barcikowski”, kształt działek zwarty, regularny, prostokątny. Rzeźba terenu w przeważającej części nachylona, stanowiąca skarpe, częściowo falista. Działki niezabudowane, niezagospodarowane. Teren nieruchomości o nawierzchni gruntowej, porośnięty trawą, drzewostanem liściastym oraz pojedynczymi świerkami. Na terenie działki nr 183/3 znajduje się studzienka kanalizacyjna. W zasięgu nieruchomości znajdują się urządzenia infrastruktury technicznej obejmujące sieci: elektroenergetyczną, wodociągową i telekomunikacyjną. Przez teren działki 183/3 przebiega linia energetyczna wraz z posadowionym słupem. Przez działkę 186/3 przebiega sieć telekomunikacyjna.

**Działka 186/3 posiada dostęp do drogi gminnej publicznej nr 160020N (działka nr 166/1). Działki 181/1 i 183/3 nie posiadają bezpośredniego dostępu do dróg publicznych. Działka 183/3 posiada dostęp do drogi gminnej wewnętrznej utwardzonej- Nabywca własnym staraniem i na własny koszt będzie musiał zapewnić sobie dostęp do drogi publicznej i w związku z tym nie wnosi i nie będzie wnosił żadnych roszczeń wobec Sprzedającego z tego tytułu.**

Na terenie działki nr 183/3 Barcikowo znajduje się studzienka kanalizacyjna. W związku z powyższym może zaistnieć w przyszłości konieczność obciążenia nieruchomości poprzez ustanowienie służebności przesyłu. Kupujący w umowie sprzedaży będzie zobowiązany oświadczyć: „Kupujący jest świadomy faktu, że na działce nr 183/3 położonej w obrębie Barcikowo, gmina Dobre Miasto znajduje się studzienka kanalizacyjna. W związku z powyższym może zaistnieć w przyszłości konieczność obciążenia nieruchomości poprzez ustanowienie służebności przesyłu. Nabywający nie wystąpi ani nie będzie występował w przyszłości z żadnymi roszczeniami wobec sprzedającego z tego tytułu.”

Działka 183/3 powstała w wyniku podziału działki 183/2, na którą dnia 02.07.2014r. została zwarta umowa nr 112/OL/2014 z Energa-Operator S.A. o udostępnienie gruntu pod inwestycję polegającą na budowie elektroenergetycznego przyłącza kablowego ENN 0,4kV na działce 183/2 obręb Barcikowo. Inwestycja została zakończona. Linia na którą wydano zgodę obecnie znajduje się na działce 183/3. Zgodnie z § 4 w/w umowy „na odrębny wniosek Inwestora zostanie ustanowiona odpłatna służebność przesyłu obciążająca nieruchomość, polegająca na prawie nieograniczonego dostępu do nieruchomości obciążonej, w celu wykonania niezbędnych robót związanych z eksploatacją, konserwacją, naprawą oraz remontem inwestycji, w szczególności wejścia i dojazdu na teren nieruchomości obciążonej służebnością.” W związku z powyższym Kupujący przejmie obowiązki wynikające z w/w umowy w części dotyczącej działki 183/3 i będzie zobowiązany do ustanowienia odpłatnej służebności zgodnie z § 4 w/w umowy na wniosek Inwestora. Nabywca jest świadomy powyższego i nie będzie wnosił uwag i zastrzeżeń.

- Zgodnie z zaświadczeniem Urzędu Miejskiego w Dobrym Mieście działki nr 181/1, 183/3, 186/3 obręb Barcikowo w Studium uwarunkowań i kierunków zagospodarowania przestrzennego gminy Dobre Miasto, zatwierdzonym Uchwałą Nr XLVI/292/2017 Rady Miejskiej w Dobrym Mieście z dnia 28.09.2017r. znajdują się częściowo na terenach rolniczych, a częściowo na terenach mieszkaniowych i usługowych o niskiej intensywności. Gmina Dobre Miasto nie planuje przystąpienia do zmiany obowiązującego na tych terenach Studium uwarunkowań i kierunków zagospodarowania przestrzennego miasta i gminy Dobre Miasto, nie planuje przystąpienia do opracowania miejscowego planu zagospodarowania przestrzennego na wskazanym terenie i jego sąsiedztwie oraz nie posiada obowiązującego planu odbudowy. Dla przedmiotowych nieruchomości nie wpłynęły wnioski o ustalenie - w drodze decyzji - warunków zabudowy lub lokalizacji elektrowni wiatrowych na tym terenie. Na przedmiotowym terenie nie występują udokumentowane złoża kopalin oraz teren położony jest poza jakimikolwiek formami ochrony przyrody. Rada Miejska w Dobrym Mieście nie wyznaczyła, w drodze uchwały, obszaru zdegradowanego i obszaru rewitalizacji na podstawie art. 8 Ustawy z dnia 9 października 2015 roku o rewitalizacji. Przedmiotowe działki nie zostały ujęte w Gminnej Ewidencji Zabytków.

Urząd Miejski w Dobrym Mieście Uchwałą nr LXXX/521/2024 Rady Miejskiej w Dobrym Mieście z dnia 22.02.2024r., przystąpił do sporządzenia planu ogólnego gminy Dobre Miasto.

- Zgodnie z pismem Starostwa Powiatowego w Olsztynie znak: GN-I.6621.1.115.2023 z dnia 13.12.2023r. działki nie są obciążone dożywotnim użytkowaniem.

- Zgodnie z zaświadczeniem Starostwa Powiatowego w Olsztynie z dnia 27.11.2023 r. nr I/2304/2023 działki nie zostały objęte uproszczonym planem urządzania lasu i nie zostały objęte decyzją, o której mowa w art. 19 ust. 3 ustawy z dnia 28.09.1991 o lasach.

- Zgodnie z pismem Państwowego Gospodarstwa Wodnego Wody Polskie Zarząd Zlewni w Olsztynie z dnia 30.11.2023r., znak: BI.ZZI.4.0145.231.2023.KJ na przedmiotowych działkach nie występują śródlądowe powierzchniowe wody płynące, oraz zgodnie z ewidencją urządzeń melioracji wodnych oraz zmeliorowanych gruntów nie występują urządzenia melioracji wodnych. Przedmiotowe działki graniczą z działkami ewidencyjnymi nr 181/2, 183/4, 186/4 w obrębie Barcikowo, które zgodnie z danymi zawartymi w cyfrowej Mapie Podziału Hydrograficznego Polski stanowią śródlądowe wody płynące – ciek o nazwie „Kanał Barcikowski” (identyfikator hydrograficzny ciek: 584522). **Zgodnie z art. 232 ustawy Prawo wodne zakazuje się grodzenia nieruchomości przyległych do publicznych śródlądowych wód**

**powierzchniowych w odległości mniejszej niż 1,5 m od linii brzegu a także zakazywania lub uniemożliwiania przechodzenia przez ten obszar.** Zarząd Zlewni w Olsztynie nie widzi przeciwwskazań w trwałym rozdysponowaniu w/w działki.

- Zgodnie z pismem Regionalnej Dyrekcji Ochrony Środowiska w Olsztynie z dnia 18.12.2023 r. znak: WSI.402.1452.2023.IB nieruchomość nie jest objęta formami ochrony przyrody w rozumieniu art. 6 ust. 1 ustawy z 16.04.2004 r. o ochronie przyrody, takimi jak: park narodowy, rezerwat przyrody, park krajobrazowy, obszar chronionego krajobrazu, obszar Natura 2000, stanowisko dokumentacyjne, użytek ekologiczny oraz zespół przyrodniczo – krajobrazowy. Jednakże działki 183/3 oraz 186/3 położone są w niedalekiej odległości od Obszaru Chronionego Krajobrazu Doliny Środkowej Łyny.

- Warmińsko – Mazurski Urząd Wojewódzki w Olsztynie pismem z dnia 28.11.2023 roku znak: WIN-III.7511.2.644.2023.MJ informuje, że nie posiada rejestrów ani dokumentów mogących jednoznacznie potwierdzić że w stosunku do przedmiotowych nieruchomości były zgłaszane roszczenia. Ponadto nie toczą się przed Wojewodą Warmińsko - Mazurskim postępowania administracyjne w związku z zarzutem o sprzeczne z prawem przejęcie nieruchomości na rzecz Skarbu Państwa.

- Zgodnie z pismem Wojewódzkiego Urzędu Ochrony Zabytków w Olsztynie z dnia 08.12.2023 r. znak: IZAR.5136.578.2023.żw, na przedmiotowych działkach nie znajdują się stanowiska archeologiczne oraz obiekty wpisane do rejestru zabytków, bądź ujęte w wojewódzkiej ewidencji zabytków. Do nieruchomości mają zastosowanie przepisy art. 32 i 33 Ustawy z dnia 23.07.2003r. o ochronie zabytków i opiece nad zabytkami.

- Zgodnie z pismem Generalnej Dyrekcji Dróg Krajowych i Autostrad Oddział w Olsztynie z dnia 18.12.2023 r. znak: O/OL.Z-3.713.605.2023.AP, przedmiotowe działki nie przylegają do granicy pasa drogowego drogi krajowej i przez obszar działki nie jest planowany nowy przebieg drogi krajowej, w związku z czym nie zachodzi konieczność rezerwy terenu z tych działek na potrzeby budowy dróg krajowych.

- Zarząd Dróg Wojewódzkich w Olsztynie pismem znak: ZDW-IP-2301/1176/2023 z dnia 27.11.2023 r. poinformował, że nie przewiduje obecnie budowy nowej drogi wojewódzkiej, która byłaby usytuowana na przedmiotowych działkach.

- Zgodnie z pismem Powiatowej Służby Drogowej w Olsztynie z dnia 14.12.2023 r. znak: DU.4115.341.2023.JN.IW działki nie przylegają do żadnej drogi powiatowej.

- Zgodnie z pismem Urzędu Miejskiego w Dobrym Mieście z dnia 30.11.2023 r. znak IN.7226.56.2023.KSz, Gmina Dobrze Miasto nie planuje przebudowy i poszerzenia drogi oznaczonej jako działka nr 166/1 (przy działce 186/3), która stanowi drogę gminną publiczną o nr 160020N.

- Zgodnie z pismem Urzędu Miejskiego w Dobrym Mieście z dnia 30.11.2023 r. znak IN.7226.55.2023.KSz, Gmina Dobrze Miasto nie planuje przebudowy i poszerzenia drogi oznaczonej jako działka nr 170 (przy działce 183/3), która stanowi drogę gminną wewnętrzną.

- Zgodnie z pismem Urzędu Miejskiego w Dobrym Mieście z dnia 30.11.2023 r. znak IN.7226.54.2023.KSz, Gmina Dobrze Miasto nie planuje przeprowadzenia dróg gminnych przez działkę nr 181/1.

## **II. W PRZETARGU NIE MOGĄ UCZESTNICZYĆ.**

**Zgodnie z art. 29 ust. 3bc i 3bca ustawy o gospodarowaniu nieruchomościami rolnymi Skarbu Państwa w przetargu nie mogą brać udziału podmioty, które:**

- 1) mają zaległości z tytułu zobowiązań finansowych wobec Krajowego Ośrodka, Skarbu Państwa, jednostek samorządu terytorialnego, Zakładu Ubezpieczeń Społecznych lub Kasy Rolniczego Ubezpieczenia Społecznego, a w szczególności zalegają z uiszczeniem podatków, opłat lub składek na ubezpieczenia społeczne lub zdrowotne, z wyjątkiem przypadków gdy uzyskały one przewidziane prawem zwolnienie, odroczenie, rozłożenie na raty zaległych płatności lub wstrzymanie w całości wykonania decyzji właściwego organu, lub
- 2) władają lub **w okresie 5 lat przed dniem ogłoszenia przetargu** władają nieruchomościami Zasobu bez tytułu prawnego i mimo wezwania Krajowego Ośrodka Wsparcia Rolnictwa nieruchomości tych nie opuściły albo podmioty, w których są współnikami bądź w organach których uczestniczą osoby, które władają lub **w okresie 5 lat przed dniem ogłoszenia przetargu** władają nieruchomościami Zasobu bez tytułu prawnego i mimo wezwania Krajowego Ośrodka nieruchomości tych nie opuściły.

***Powyższe oświadczenia składane będą przez osoby zamierzające uczestniczyć w przetargu, ze świadomością odpowiedzialności karnej za złożenie fałszywego oświadczenia.***

## **III. WARUNKI UCZESTNICTWA W PRZETARGU:**

**Uczestnikiem przetargu może być osoba fizyczna, osoba prawna lub jednostka organizacyjna nieposiadająca osobowości prawnej, która w wyznaczonym terminie, miejscu i formie wniosła wadium (z zastrzeżeniem poniższych postanowień), stawiła się na publiczny przetarg ustny (licytację) oraz spełnia inne warunki podane w niniejszym ogłoszeniu.**

**Osoby prawne** biorące udział w przetargu powinny przedstawić aktualne dane z właściwego rejestru (wypis nie straszy niż 3 miesiące), w celu umożliwienia komisji przetargowej ustalenia organu osoby prawnej upoważnionego do uczestnictwa w przetargu w jej imieniu, ewentualnego pełnomocnika do działania w imieniu osoby prawnej oraz inne dokumenty statutowe umożliwiające ustalenie struktury kapitałowej firmy.

Jednostki organizacyjne nieposiadające osobowości prawnej biorące udział w przetargu powinny przedstawić odpowiednie właściwe dla danej jednostki dokumenty rejestrowe, dokumenty pełnomocników lub właścicieli ją tworzących.

Cudzoziemcy na nabycie w/w nieruchomości zobowiązani są uzyskać zezwolenie Ministra Spraw Wewnętrznych i Administracji z uwzględnieniem art. 8 ustawy z dnia 24 marca 1920 r. o nabywaniu nieruchomości przez cudzoziemców (t.j. Dz. U. z 2017 r., poz. 2278).

**Wadium w wymaganej wysokości należy wpłacić na rachunek BGK O/OLSZTYN numer rachunku: 96 1130 1189 0025 0131 8420 0002. Zastrzega się, że warunek wpłaty wadium będzie spełniony wówczas, jeżeli środki pieniężne znajdą się na w/w rachunku bankowym najpóźniej do dnia 03.12.2024 roku, a w tytule wpłaty wskazany będzie przedmiot przetargu: numer działki, obręb i gmina.**

Potwierdzenie wpłaty wadium wraz z dokumentem stwierdzającym tożsamość oraz stosownym pełnomocnictwem (do uczestnictwa w przetargu i składania oświadczeń związanych z przetargiem), w przypadku uczestnictwa w przetargu pełnomocnika uczestnika przetargu, należy okazać Komisji Przetargowej przed rozpoczęciem przetargu.

**Osoba fizyczna, osoba prawna lub jednostka organizacyjna nieposiadająca osobowości prawnej, która nie uczestniczyła w przetargu na sprzedaż danej nieruchomości, pomimo że wniosła wadium – nie może uczestniczyć w kolejnych przetargach na sprzedaż tej nieruchomości.**

Zgodnie z art. 37 ustawy z dnia 25 lutego 1964 roku Kodeks rodzinny i opiekuńczy (t.j. Dz. U. z 2023 r. poz. 2809) do dokonania czynności prawnej prowadzącej do zbycia, obciążenia, odpłatnego nabycia lub użytkowania wieczystego nieruchomości, bądź do dokonania czynności prawnej prowadzącej do zbycia, obciążenia, odpłatnego nabycia i wydzierżawienia gospodarstwa rolnego **potrzebna jest zgoda drugiego małżonka w przypadku wspólności ustawowej.** Ważność umowy, która została zawarta przez jednego z małżonków bez wymaganej zgody drugiego, zależy od potwierdzenia umowy przez drugiego małżonka.

**W przypadku wspólności ustawowej wadium na przetarg należy wносить przez oboje małżonków. Ponadto wymagana jest obecność obojga małżonków na przetargu lub zwykle pełnomocnictwo udzielone przez nieobecnego małżonka do:**

- uczestnictwa w przetargu w jego imieniu,
- składania oświadczeń związanych z przetargiem.

Wadium zwraca się niezwłocznie po odwołaniu lub zamknięciu przetargu, w tym także przetargu, który nie został rozstrzygnięty, z zastrzeżeniem, że:

- wadium wniesione przez uczestnika przetargu, który wygrał przetarg zalicza się na poczet ceny nabycia.

**Wadium nie podlega zwrotowi:**

- jeżeli żaden z uczestników przetargu nie zgłosi postąpienia ponad cenę wywoławczą,
- uczestnikowi przetargu, który wygrał przetarg i uchylił się od zawarcia umowy,
- uczestnikowi przetargu, jeżeli z przyczyn leżących po jego stronie, zawarcie umowy stało się niemożliwe,
- do czasu upływu terminu na wniesienie zastrzeżeń, o których mowa w art. 29 ust. 7 ustawy o gospodarowaniu nieruchomościami rolnymi Skarbu Państwa lub do czasu wydania rozstrzygnięcia przez Dyrektora Oddziału Terenowego Krajowego Ośrodka Wsparcia Rolnictwa w Olsztynie albo rozpatrzenia zastrzeżeń przez Dyrektora Generalnego Krajowego Ośrodka Wsparcia Rolnictwa.

**UWAGA:**

**W przetargu mogą brać również osoby fizyczne, którym przysługuje prawo do rekompensaty w formie zaliczenia wartości nieruchomości pozostawionych poza obecnymi granicami Rzeczypospolitej Polskiej na poczet ceny sprzedaży nieruchomości stanowiących własność Skarbu Państwa, zgodnie z ustawą z dnia 8 lipca 2005 roku o realizacji prawa do rekompensaty z tytułu pozostawienia nieruchomości poza obecnymi granicami Rzeczypospolitej Polskiej (tekst jednolity Dz.U. z 2017 roku poz. 2097).**

Krajowy Ośrodek **nie może** realizować prawa do rekompensaty osobie, która zgodnie z treścią decyzji lub też z adnotacją zamieszczoną na decyzji lub zaświadczeniu wybrała jako formą rekompensaty **świadczenie pieniężne.**

**Zwalnia się z obowiązku wpłacenia wadium do wysokości kwoty nie przekraczającej wysokości potwierdzonego prawa do rekompensaty osoby fizyczne, którym przysługuje prawo do rekompensaty w formie zaliczania wartości nieruchomości pozostawionych poza obecnymi granicami Rzeczypospolitej Polskiej na poczet ceny sprzedaży nieruchomości stanowiących własność Skarbu Państwa, jeżeli złożą na ręce przewodniczącego Komisji przetargowej w siedzibie Oddziału Terenowego Krajowego Ośrodka Wsparcia Rolnictwa w Olsztynie Sekcji Zamiejscowej w Lidzbarku Warmińskim, w terminie do dnia 28.11.2024 roku, w pokoju nr 1 w godzinach od 8<sup>00</sup> do 15<sup>00</sup>następujące dokumenty:**

- 1) pisemne zobowiązanie do uiszczenia kwoty równej wysokości nie wniesionego wadium w przypadku uchylenia się od zawarcia umowy sprzedaży,
- 2) oryginał decyzji lub zaświadczenia potwierdzającego prawo do rekompensaty w formie zaliczenia wartości nieruchomości pozostawionych na poczet ceny sprzedaży, a w przypadku spadkobierców osób wskazanych w decyzjach lub zaświadczeniach – należy także przedłożyć postanowienie sądu o stwierdzeniu nabycia spadku (albo dziale spadku),
- 3) dowody potwierdzające spełnienie wymogów określonych w art. 2 lub art. 3 ustawy z dnia 8 lipca 2005 roku o realizacji prawa do rekompensaty z tytułu pozostawienia nieruchomości poza obecnymi granicami Rzeczypospolitej Polskiej (tekst jednolity z 2017 roku poz. 2097).

**Osoba uprawniona zwolniona z obowiązku wniesienia wadium w części, aby zostać dopuszczoną do przetargu zobowiązana jest wnieść pozostałą część wadium na ogólnych warunkach określonych w ogłoszeniu.**

**W przypadku spadkobierców właściciela nieruchomości wskazanych w zaświadczeniu lub decyzji obok innych osób jako osoba uprawniona, do przetargu muszą przystąpić wszystkie osoby uprawnione osobiście lub za pośrednictwem pełnomocników oraz muszą przedłożyć oryginalne zaświadczenia lub decyzje dotyczące każdej z tych osób.**

Zrealizowane uprawnienia przez tylko jednego z uprawnionych spadkobierców będzie możliwe wyłącznie wówczas, gdy przedłoży on oryginalne zaświadczenia lub decyzje: swoją i pozostałych spadkobierców oraz oświadczenie z podpisami notarialnie poświadczonymi wszystkich pozostałych spadkobierców o wskazaniu tego spadkobiercy jako osoby uprawnionej.

**W przypadku nie złożenia wymaganych dokumentów w wyznaczonym miejscu i terminie lub też nie wywiązań się z obowiązku wniesienia wadium w części w odniesieniu, do której zwolnienie nie miało zastosowania – nie zostaną dopuszczone do przetargu.**

**Oryginalne zaświadczenie lub decyzja przedłożone przez uczestnika przetargu, który:**

- **wygrał przetarg:** pozostaje w dyspozycji Krajowego Ośrodka do czasu zawarcia umowy sprzedaży lub uiszczenia kwoty równej wysokości nie wniesionego wadium w razie uchylenia się od zawarcia umowy sprzedaży,
- **nie wygrał przetargu** – zostaje zwrócona niezwłocznie po zamknięciu przetargu.

#### **IV. SPOSÓB PŁATNOŚCI ZA NABYCIE NIERUCHOMOŚCI:**

**Należność z tytułu sprzedaży nieruchomości płatna w pełnej wysokości przed wyznaczonym terminem podpisania notarialnej umowy sprzedaży – bez możliwości rozłożenia na raty.**

Należność z tytułu nabycia nieruchomości należy wpłacić na konto Krajowego Ośrodka na rachunek Banku Gospodarstwa Krajowego numer 26 1130 1189 0025 0131 8420 0001.

Warunek wpłaty uznaje się za spełniony jeśli środki pieniężne znajdują się na rachunku bankowym Oddziału przed wyznaczonym terminem podpisania notarialnej umowy sprzedaży. Niedotrzymanie tego warunku lub odstąpienie od zawarcia umowy spowoduje przepadek wpłaconego przez nabywcę wadium.

#### **V. ZAWARCIE UMOWY SPRZEDAŻY**

1. Termin i miejsce zawarcia umowy sprzedaży oraz notariusza wyznacza KOWR. Koszty aktu notarialnego ponosi nabywca. Opłatę sądową płać strony stosownie do wniosków. Umowa sprzedaży nie może zostać zawarta w przypadku, w którym na kandydata na nabywcę nałożono środki ograniczające (sankcje) w związku z wojną na Ukrainie, a także jeśli ujawniono powiązania kandydata na nabywcę z osobą fizyczną lub innym podmiotem, względem których mają zastosowanie środki ograniczające (sankcje). Dodatkowo kandydat na nabywcę pozostający w związku małżeńskim, bez względu na rodzaj ustroju małżeńskiego, przed zawarciem umowy sprzedaży, zobowiązany jest do podania danych współmałżonka (imienia i nazwiska) w celu jego weryfikacji w zakresie sankcji unijnych uzupełnionych przez sankcje krajowe w związku z wojną na Ukrainie.
2. **Płatność ceny sprzedaży poprzez potrącenie wymaga zgody organizatora przetargu.** Nie wyłącza się zapłaty ceny nieruchomości z uwzględnieniem zaliczenia na poczet ceny sprzedaży wartości nieruchomości pozostawionych poza obecnymi granicami Rzeczypospolitej Polskiej. W razie wątpliwości (po rozstrzygnięciu przetargu przed zawarciem notarialnej umowy sprzedaży) KOWR może wystąpić do wojewody z zapytaniem, czy w odniesieniu do decyzji (zaświadczenia) na podstawie, którego KOWR ma zaliczyć na poczet ceny wartość nieruchomości pozostawionych, nie stwierdzono jej nieważności, nie została ona zmieniona lub uchylona lub też postępowanie zakończone wydaniem tej decyzji (zaświadczenia) nie zostało wznowione, co przewiduje art. 20 ustawy z dnia 8 lipca 2005 roku.
3. Na podstawie art. 29b ust. 1 ustawy z dnia 19 października 1991 roku o gospodarowaniu nieruchomościami rolnymi Skarbu Państwa **każdy nabywca nieruchomości Zasobu Własności Rolnej Skarbu Państwa przed zawarciem umowy sprzedaży składa oświadczenie o pochodzeniu środków finansowych na ten cel oraz że nie zawarł umowy przedwstępnej na zbycie tej**

**nieruchomości.** Zatem w notarialnej umowie sprzedaży Nabywca zobowiązany będzie złożyć stosowne oświadczenie w tym zakresie.

Osoba, która złożyła nieprawdziwe oświadczenie podlega odpowiedzialności karnej za składanie fałszywego oświadczenia. **Składający oświadczenie jest obowiązany do zawarcia w nim klauzuli następującej treści: „Jestem świadomy odpowiedzialności karnej za złożenie fałszywego oświadczenia.”. Klauzula ta zastępuje pouczenie organu o odpowiedzialności karnej za składanie fałszywego oświadczenia.**

4. W myśl art. 29c ustawy z dnia 19 października 1991 roku o gospodarowaniu nieruchomościami rolnymi Skarbu Państwa (t.j. Dz. U. z 2024 roku, poz. 589 z późn. zm.), **czynność prawna dotycząca zbycia nieruchomości dokonana niezgodnie z przepisami ustawy lub dokonana w wyniku przetargu, który odbył się niezgodnie z przepisami ustawy, jest nieważna.**
5. Na podstawie art. 29 ust. 4 powołanej wyżej ustawy z dnia 19 października 1991 roku Krajowemu Ośrodkowi Wsparcia Rolnictwa przysługuje **prawo pierwokupu** na rzecz Skarbu Państwa przy odsprzedaży nieruchomości przez nabywcę w okresie 5 lat od nabycia tej nieruchomości od KOWR.

## **VI. ZASTRZEŻENIA:**

1. Krajowy Ośrodek Wsparcia Rolnictwa jako organizator przetargu, zastrzega sobie prawo do odstąpienia od przeprowadzenia przetargu do chwili jego rozpoczęcia bez podania przyczyny;
2. W razie stwierdzenia, że czynności związane z przeprowadzeniem przetargu zostały dokonane w sposób sprzeczny z ustawą lub innymi przepisami, których naruszenie miało wpływ na wynik przetargu, zarządza się powtórzenie czynności przetargowych albo unieważnia przetarg.
3. Uczestnicy przetargu zobowiązani są do zapoznania się z ogłoszeniem przetargowym, przedmiotem przetargu, położeniem nieruchomości i jej granicami. **Uczestnicy będą zobowiązani do składania oświadczeń w tym zakresie.**
4. Uczestnik przetargu może wnieść do Dyrektora Oddziału Terenowego Krajowego Ośrodka Wsparcia Rolnictwa w Olsztynie pisemne zastrzeżenia na czynności przetargowe w terminie 7 dni od dnia dokonania tych czynności. Dyrektor Oddziału Terenowego Krajowego Ośrodka Wsparcia Rolnictwa w Olsztynie rozpatruje zastrzeżenia w terminie 7 dni od dnia ich wniesienia. Rozstrzygnięcie doręcza się osobie, która wniosła zastrzeżenia i zamieszcza się je na stronie podmiotowej Biuletynu Informacji Publicznej Krajowego Ośrodka Wsparcia Rolnictwa. Uważa się, że rozstrzygnięcie zostało doręczone osobie, która wniosła zastrzeżenia, z dniem zamieszczenia rozstrzygnięcia na stronie podmiotowej Biuletynu Informacji Publicznej Krajowego Ośrodka Wsparcia Rolnictwa. Na podjęte przez Dyrektora Oddziału Terenowego KOWR rozstrzygnięcie, służy prawo wniesienia zastrzeżeń do Dyrektora Generalnego Krajowego Ośrodka Wsparcia Rolnictwa, w terminie 7 dni od dnia doręczenia tego rozstrzygnięcia. Do obliczania terminów stosuje się przepisy Kodeksu postępowania administracyjnego. **Do czasu wydania rozstrzygnięcia przez Dyrektora Oddziału Terenowego Krajowego Ośrodka w Olsztynie albo rozpatrzenia zastrzeżeń przez Dyrektora Generalnego Krajowego Ośrodka albo upływu terminu na wniesienie tych zastrzeżeń, umowa sprzedaży nie może zostać zawarta.**
5. Osoby zainteresowane mogą zapoznać się z postanowieniami umowy sprzedaży, które nie podlegają ustaleniom w trybie przetargu, w siedzibie Oddziału Terenowego KOWR w Olsztynie, Sekcja Zamiejscowa w Lidzbarku Warmińskim, ul. Ornecka 6a, pok. 1 od dnia wywieszenia niniejszego ogłoszenia do dnia poprzedzającego datę przetargu w godzinach 9.00 do 14.00

Szczegółowe informacje dotyczące przedmiotowej nieruchomości można uzyskać w Oddziale Terenowym Krajowego Ośrodka w Olsztynie, Sekcja Zamiejscowa w Lidzbarku Warmińskim, ul. Ornecka 6a, tel. 89-767-78-10 w godz. od 9.00 do 13.00 każdego dnia roboczego.

Oględzin nieruchomości przeznaczonych do sprzedaży można dokonywać w terminie od dnia podania ogłoszenia do publicznej wiadomości do dnia poprzedzającego przetarg w godzinach od 9<sup>00</sup> do 13<sup>00</sup> w dni robocze. Dokładny termin wskazania nieruchomości można ustalić telefonicznie z KOWR O/T Olsztyn Sekcja Zamiejscowa w Lidzbarku Warmińskim, ul. Ornecka 6a, tel. 89 767-78-10.

## **VII. KLAUZULA INFORMACYJNA RODO:**

Krajowy Ośrodek Wsparcia Rolnictwa z siedzibą w Warszawie, przy ul. Karolkowej 30, Oddział Terenowy w Olsztynie, realizując zadania wynikające z ustawy o gospodarowaniu nieruchomościami rolnymi Skarbu Państwa, w tym sprzedaży, co związane jest z pozyskiwaniem danych osobowych, informuje że:

- 1) Administratorem danych osobowych, czyli podmiotem decydującym o celach i środkach przetwarzania danych osobowych zawartych we wszelkich dokumentach złożonych w odpowiedzi na niniejsze ogłoszenie i pozostałych dokumentach wymaganych do zawarcia umowy po rozstrzygnięciu przetargu (dane nabywcy) jest Krajowy Ośrodek Wsparcia Rolnictwa (zwany dalej KOWR) z siedzibą w Warszawie (01-207) przy ul. Karolkowej 30. Z administratorem można się skontaktować poprzez adres e-mail: [kontakt@kowr.gov.pl](mailto:kontakt@kowr.gov.pl) lub pisemnie na adres korespondencyjny: Krajowy Ośrodek Wsparcia Rolnictwa, ul. Karolkowa 30, 01-207 Warszawa.
- 2) W KOWR wyznaczono Inspektora Ochrony Danych Osobowych, z którym może się Pani/Pan skontaktować w sprawach ochrony i przetwarzania swoich danych osobowych pod adresem e-mail: [iodo@kowr.gov.pl](mailto:iodo@kowr.gov.pl) lub pisemnie na adres naszej siedziby, wskazany w pkt 1.


- 3) Jako Administrator, w celu przeprowadzania kwalifikacji i udziału w przetargu oraz w celu ewentualnego zawarcia umowy sprzedaży, jej realizacji, dokonywania rozliczeń, windykacji należności i zawarcia innych umów w związku z realizacją tej umowy, a także w celach związanych z obowiązkiem ewidencji korespondencji kierowanej z/do KOWR i w celu obowiązku archiwizacji dokumentacji, będziemy przetwarzać dane osobowe zawarte we wszelkich dokumentach złożonych w odpowiedzi na niniejsze ogłoszenie oraz pozostałych dokumentach wymaganych do zawarcia umowy po rozstrzygnięciu przetargu, w związku z realizacją postępowania na podstawie ustawy z dnia 19 października 1991 r. o gospodarowaniu nieruchomościami rolnymi Skarbu Państwa (t.j. Dz. U. z 2024 roku, poz. 589 z późn. zm.) i aktów wykonawczych do niej wydanych, co stanowi o zgodnym z prawem przetwarzaniu danych osobowych w oparciu o przesłanki legalności, o których mowa w art. 6 ust. 1 lit. b i lit. c Rozporządzenia Parlamentu Europejskiego i Rady (UE) 2016/679 z dnia 27 kwietnia 2016 r. w sprawie ochrony osób fizycznych w związku z przetwarzaniem danych osobowych i w sprawie swobodnego przepływu takich danych oraz uchylenia dyrektywy 95/46/WE (ogólne rozporządzenie o ochronie danych) (Dz.U. UE. L. z 2016 r. Nr 119, str. 1) dalej jako RODO.
- 4) Dane osobowe zawarte we wszelkich dokumentach złożonych w odpowiedzi na niniejsze ogłoszenie i pozostałych dokumentach wymaganych do zawarcia umowy po rozstrzygnięciu przetargu będą przetwarzane przez okres przewidziany przepisami prawa, w tym przez okres przechowywania dokumentacji określony w przepisach powszechnych i uregulowaniach wewnętrznych KOWR w zakresie archiwizacji dokumentów, oraz okres przedawnienia roszczeń przysługujących KOWR i w stosunku do niego.
- 5) Dane osobowe mogą być udostępniane innym podmiotom, jeżeli obowiązek taki będzie wynikać z przepisów prawa. Dane osobowe nabywców będą udostępniane podmiotom upoważnionym do naliczania i egzekwowania obciążeń publiczno-prawnych, do których ponoszenia zostanie zobowiązany nabywca w zawartej umowie sprzedaży.  
Do danych oferentów i nabywców mogą też mieć dostęp podmioty przetwarzające dane w naszym imieniu, np. podmioty świadczące usługi informatyczne, usługi niszczenia dokumentów, archiwizacji, jak również inni administratorzy danych osobowych przetwarzający dane we własnym imieniu, np. podmioty prowadzące działalność pocztową lub kurierską.
- 6) Zgodnie z RODO, każdej osobie, której dane przetwarzamy w celach określonych powyżej przysługuje:
- prawo dostępu do swoich danych osobowych oraz otrzymania ich kopii;
  - prawo do sprostowania (poprawiania) swoich danych osobowych;
  - prawo do usunięcia danych osobowych, w sytuacji, gdy przetwarzanie danych nie następuje w celu wywiązania się z obowiązku wynikającego z przepisu prawa lub w ramach sprawowania władzy publicznej;
  - ograniczenia przetwarzania danych osobowych, przy czym przepisy odrębne mogą wyłączyć możliwość skorzystania z tego prawa.
- W przypadku chęci skorzystania z któregokolwiek z ww. praw prosimy o kontakt z Inspektorem Ochrony Danych Osobowych, wskazany w pkt 2 lub pisemnie na adres naszej siedziby, wskazany powyżej. Zgodnie z RODO, każdej osobie, której dane przetwarzamy przysługuje prawo do wniesienia skargi do organu nadzorczego tj. Prezesa Urzędu Ochrony Danych Osobowych, ul. Stawki 2; 00-193 Warszawa; <https://www.uodo.gov.pl/pl/p/kontakt>; tel. (22) 531 03 00 - gdy uzna, że przetwarzanie jej danych osobowych narusza przepisy RODO lub inne przepisy dotyczące przetwarzania danych osobowych.
- 7) Podanie przez oferentów danych ma charakter dobrowolny, ale jest niezbędne do udziału w przetargu i zawarcia umowy po jego rozstrzygnięciu zgodnie z przepisami ustawy z dnia 19 października 1991 r. o gospodarowaniu nieruchomościami rolnymi Skarbu Państwa (t.j. Dz. U. z 2024 roku, poz. 589 z późn. zm.) i aktów wykonawczych do niej wydanych.
- 8) KOWR nie będzie podejmował decyzji wobec osób, których dane przetwarza w ww. celach w sposób zautomatyzowany, w tym decyzji będących wynikiem profilowania. KOWR nie przewiduje przekazywania danych osobowych do państwa trzeciego (tj. państwa, które nie należy do Europejskiego Obszaru Gospodarczego obejmującego Unię Europejską, Norwegię, Liechtenstein i Islandię), ani do organizacji międzynarodowych.

**Niniejsze ogłoszenie podlega wywieszeniu na okres co najmniej 14 dni poczynając od dnia 18.11.2024 roku do dnia przetargu**


w Urzędzie Gminy Dobre Miasto, sołectwie wsi Barcikowo, Warmińsko-Mazurskiej Izbie Rolniczej w Olsztynie, Oddziale Terenowym Krajowego Ośrodka Wsparcia Rolnictwa w Olsztynie oraz Sekcji Zamiejskowej w Lidzbarku Warmińskim oraz na stronie podmiotowej Biuletynu Informacji Publicznej Krajowego Ośrodka Wsparcia Rolnictwa.


**Otrzymują z prośbą o wywieszenie na tablicy ogłoszeń:**

- Urząd Gminy Dobre Miasto,
- Sołtys wsi Barcikowo,
- Warmińsko-Mazurska Izba Rolnicza w Olsztynie,
- KOWR OT w Olsztynie, ul. Głowackiego 6,
- KOWR OT Olsztyn Sekcja Zamiejskowa w Lidzbarku Warmińskim
- a/a.

Z-ca DYREKTORA  
  
Adam Krzyśków

STARSZY SPECJALISTA  
  
Agnieszka Chodyna

GŁÓWNY SPECJALISTA  
samodzielne stanowisko pracy  
  
Antoni Wyszomirski

GŁÓWNY SPECJALISTA  
717  
  
Roksana Kossowiecka  
04.11.2024

