



Krajowy Ośrodek  
Wsparcia Rolnictwa

Oddział Terenowy Olsztyn

OLS.WKUZ.GZ.4240.241.2024.MSo.19

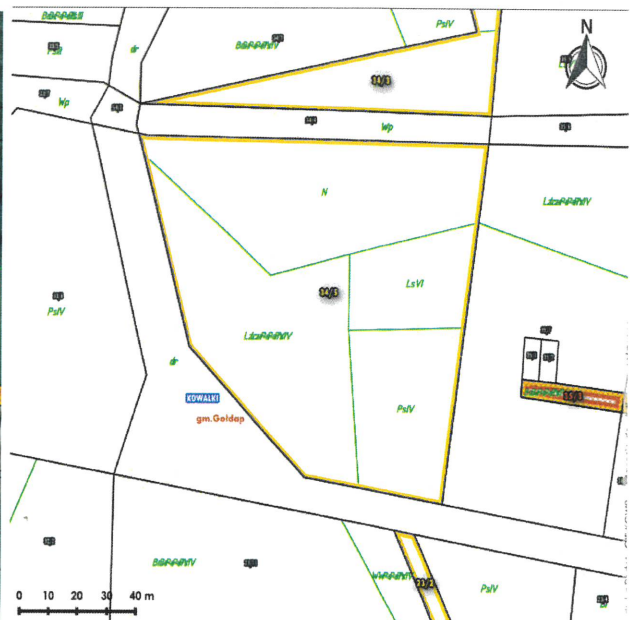
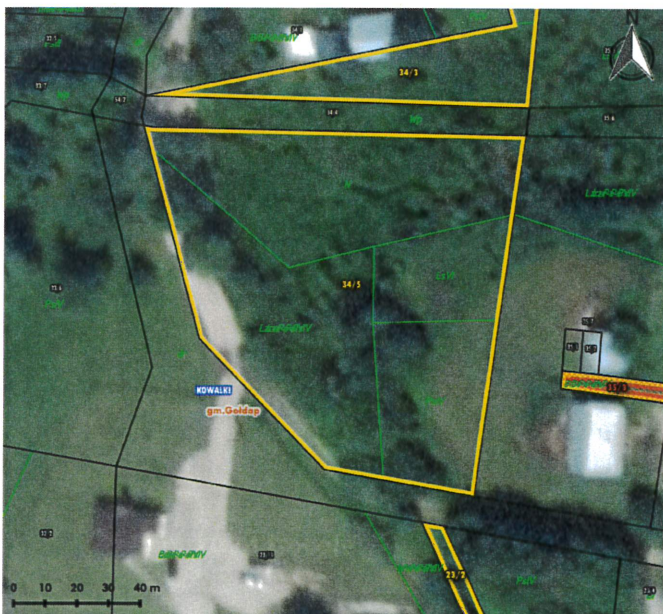
Olsztyn, 18.11.2024 roku

*działając na podstawie: ustawy z dnia 14 kwietnia 2016 r. o wstrzymaniu sprzedaży nieruchomości Zasobu Własności Rolnej Skarbu Państwa oraz o zmianie niektórych ustaw (t.j. Dz.U. z 2024, poz. 801 z późn. zm.), ustawy z dnia 19 października 1991 roku o gospodarowaniu nieruchomościami rolnymi Skarbu Państwa (t.j. Dz. U. z 2024 r., poz. 589 z późn. zm.), oraz rozporządzenia Ministra Rolnictwa i Rozwoju Wsi z dnia 30 kwietnia 2012 roku w sprawie szczegółowego trybu sprzedaży nieruchomości Zasobu Własności Rolnej Skarbu Państwa i ich części składowych, warunków obniżenia ceny sprzedaży nieruchomości wpisanej do rejestru zabytków oraz stawek szacunkowych gruntów (Dz. U. z 2021 r. poz. 2092), a także ustawy z dnia 11 kwietnia 2003 roku o kształtowaniu ustroju rolnego (t.j. Dz. U. z 2024 r., poz. 423) podaje do publicznej wiadomości, że:*

### **OGŁASZA CZWARTY (IV) PRZETARG USTNY NIEOGRANICZONY (LICYTACJA) NA SPRZEDAŻ**

nieruchomości wchodzącej w skład Zasobu Własności Rolnej Skarbu Państwa, pochodzącej z byłego RKR Gołdap, **obręb geodezyjny Kowalki, działka nr 34/5**, gmina Gołdap, powiat gołdapski, woj. warmińsko – mazurskie.

Przedmiotem sprzedaży jest nieruchomość niezabudowana określona w wykazie podanym do publicznej wiadomości w sposób zwyczajowo przyjęty w dniu 26.06.2024 roku pismem z dnia 14.06.2024 roku, znak: OLS.WKUZ.GZ.4240.241.2024.MSo.5.



**Przetarg odbędzie się w dniu 10 grudnia 2024 roku, o godz. 13.00**  
**w siedzibie OT KOWR w Olsztynie ul. Głowackiego 6, 10-448 Olsztyn, sala 34**  
**Cena wywoławcza nieruchomości wynosi 20 178,00 zł**

**(słownie: dwadzieścia tysięcy sto siedemdziesiąt osiem złotych 00/100)**

W cenie wywoławczej uwzględniono koszty przygotowania nieruchomości do sprzedaży.

**Wadium wynosi: 2 100,00 zł**

**Minimalne postąpienie 210,00 zł**

Sprzedaż nieruchomości będzie dokonana w oparciu o przepisy ustawy o gospodarowaniu nieruchomościami rolnymi Skarbu Państwa.

**Cena osiągnięta w przetargu będzie stanowiła należność za nabycie ww. nieruchomości i płatna jest w pełnej wysokości przed wyznaczonym terminem podpisania notarialnej umowy sprzedaży - bez możliwości rozłożenia na raty.**

#### **I. PRZEDMIOT SPRZEDAŻY:**

Nieruchomość niezabudowana położona na terenie gminy Gołdap oznaczona w ewidencji gruntów **obręb Kowalki działka 34/5 o pow. 0, 3532 ha** (pow. użytków rolnych: 0,0632 ha ) w tym:

- lasy (LsVI) – 0,0416 ha
- grunty zadrzewione i zakrzewione na użytkach rolnych (Lzr-PsIV) – 0,1250 ha
- nieużytki (N) – 0,1234 ha
- pastwiska trwałe (PsIV) – 0,0632 ha.

*Dla nieruchomości prowadzona jest Księga Wieczysta w Sądzie Rejonowym w Olecku **OL1C/00001057/2**.*

*Nieruchomość położona we wsi Kowaliki. Działka stanowi pastwisko porośnięte trawą – wypasane. Teren równiny, kształt działki regularny. Działka posiada dostęp do drogi gruntowej gminnej. W dniu lustracji nieruchomość ogrodzona pastuchem - bezumownie użytkowana. Przez teren działki przebiega sieć telekomunikacyjna i elektroenergetyczna.*

#### **Uwaga!**

**W związku z bezumownym użytkowaniem ww. nieruchomości Kupujący oświadczy, że jest świadomy faktu obciążenia przedmiotu umowy sprzedaży bezumownym użytkowaniem. Samodzielnie i na własny koszt będzie podejmował działania w celu objęcia nieruchomości w posiadanie. Nie wystąpi ani nie będzie występował w przeszłości z żadnymi roszczeniami wobec sprzedającego z tego tytułu.**

W świetle otrzymanego zawiadomienia znak GPO.6721.4.2024 z dnia 24.09.2024 roku **Gmina Gołdap przystąpiła do sporządzenia planu ogólnego gminy**. Granicami obszaru opracowania planu ogólnego są granice administracyjne Gminy Gołdap, z wyłączeniem terenów zamkniętych innych niż ustalone przez ministra właściwego do spraw transportu.

Zgodnie z zaświadczeniem **Urzędu Miejskiego w Gołdapi działka nr 34/5** położona w **obrębie Kowalki:**

- nie jest objęta obowiązującym miejscowym planem zagospodarowania przestrzennego oraz nie jest objęta obowiązkiem sporządzenia planu zagospodarowania przestrzennego,
- nie jest objęta gminnym programem rewitalizacji w rozumieniu ustawy z dnia 9 października 2015 roku o rewitalizacji i nie jest objęta uchwałą ustanawiającą Specjalną Strefę Rewitalizacji,
- nie jest objęta gminnym planem odbudowy.

Jednocześnie informuje się, że:

treść zaświadczenia ma opierać się na posiadanych przez organ ewidencjach, rejestrach czy zbiorach danych, ma opierać się na materiale zastanym, istniejącym w posiadaniu organu w chwili złożenia danego wniosku o wydanie zaświadczenia, zatem informuję, że w sprawach dotyczących czynności jakie gmina zamierza wprowadzić w sprawie uchwalenia lub zmiany miejscowego planu bądź studium bądź planowanego przebiegu dróg gminnych, zamieszcza na stronie: uchwały-serwis WWW Urzędu Miejskiego w Gołdapi ( goldap.pl).

- w Studium uwarunkowań i kierunków zagospodarowania Przestrzennego Miasta i Gminy Gołdap, zatwierdzonym uchwałą nr LXVIII/502/2023 Rady Miejskiej w Gołdapi z dnia 28 marca 2023 roku powyższa nieruchomość oznaczona jako: **tereny wielofunkcyjne o niskiej intensywności**.
- obecnie nie jest prowadzone postępowanie administracyjne dotyczące ustalenia warunków zabudowy i zagospodarowania terenu oraz lokalizacji inwestycji celu publicznego w/w nieruchomości,
- dla w/w nieruchomości nie wydano decyzji o warunkach zabudowy i zagospodarowania terenu oraz lokalizacji celu publicznego.
- zgodnie z ustawą z dnia 9 czerwca 2011 r. Prawo geologiczne i górnicze, rejestr i dane o udokumentowanych złożach surowców mineralnych i kopalni dostarcza corocznie Państwowy Instytut

Geologiczny –Państwowy Instytut Badawczy w formie zaakceptowanego przez Ministra Środowiska- „Bilansu złóż kopalin w Polsce”, który udostępniany jest na stronie „Surowce Mineralne Polski” (<http://surowce.pgi.gov.pl>),

Zgodnie z pismem **Regionalnej Dyrekcji Ochrony Środowiska w Olsztynie** przedmiotowa działka nie jest objęta formami ochrony przyrody w rozumieniu art.6 ust.1 ustawy z dnia 16 kwietnia 2004 r. o ochronie przyrody takimi jak: park narodowy, rezerwat przyrody, park krajobrazowy, obszar Natura 2000, stanowisko dokumentacyjne, obszar chronionego krajobrazu, użytek ekologiczny oraz zespół przyrodniczo-krajobrazowy.

Zgodnie z informacją udzieloną przez **Wojewódzki Urząd Ochrony Zabytków w Olsztynie Delegatura w Elku**, ww. działka nie jest objęta żadną formą ochrony konserwatorskiej.

Zgodnie z pismem **Państwowego Gospodarstwa Wodnego Wody Polskie Zarząd Zlewni w Giżycku**, na ww. działce nie występują ciekły wodne, zaliczane do kategorii śródlądowych wód płynących (Wp).

Zgodnie z pismem **Powiatowego Zarządu Dróg w Gołdapi** w najbliższych 12-tu miesiącach nie są planowane inwestycje związane z budową lub rozbudową dróg powiatowych w stosunku do przedmiotowej działki.

Zgodnie z pismem **Zarządu Dróg Wojewódzkich w Olsztynie** nie przewiduje się obecnie budowy nowej drogi wojewódzkiej, która byłaby usytuowana na przedmiotowych działkach. Ponadto podaje do wiadomości, iż nie zostało wszczęte na wniosek Zarządu Dróg Wojewódzkich w Olsztynie postępowanie o wydanie decyzji o zezwoleniu na realizację inwestycji drogowej w obrębie tych działek na podstawie ustawy z dnia 10 kwietnia 2003 r. o szczególnych zasadach przygotowania i realizacji inwestycji w zakresie dróg publicznych oraz w najbliższych 12-tu miesiącach nie zamierza wszcząć takiego postępowania na podstawie ww. ustawy. W związku z powyższym nie jest wymagana rezerwa terenu pod nowe inwestycje drogowe na potrzeby dróg wojewódzkich w obrębie przedmiotowych działek.

Zgodnie z pismem **Generalnej Dyrekcji Dróg Krajowych i Autostrad w Olsztynie** w/w działka nie przylega bezpośrednio do granic pasa drogowego drogi krajowej i przez ich obszar nie jest planowany nowy przebieg drogi krajowej. Nie zachodzi konieczność rezerwy terenu z tej działki na potrzeby budowy dróg krajowych. GDDKiA nie zamierza wystąpić w ciągu najbliższych 12 miesięcy z wnioskiem o wszczęcie postępowania o wydanie decyzji na realizację inwestycji drogowej na podstawie ustawy z dnia 10 kwietnia 2003 r. o szczególnych zasadach przygotowania i realizacji inwestycji w zakresie dróg publicznych (t.j. Dz.U. 2024 r. poz. 331 ze zm.) i nie wszczęto postępowania o wydanie decyzji dotyczącej lokalizacji autostrady, na podstawie ustawy z dnia 27.10.1994 roku o autostradach płatnych i Krajowym Funduszu Drogowym ( Dz.U. z 2024 r. poz. 321 ze zm.).

Zgodnie z pismem **Warmińsko- Mazurskiego Urzędu Wojewódzkiego w Olsztynie** , tut. Urząd nie posiada rejestrów ani dokumentów mogących jednoznacznie potwierdzić, że w stosunku do przedmiotowych działek były zgłaszane roszczenia. Ponadto aktualnie nie toczą się przed Wojewodą postępowania administracyjne w związku z zarzutem o sprzeczne z prawem przejęcie nieruchomości na rzecz Skarbu Państwa.

Zgodnie z pismem **Starostwa Powiatowego w Gołdapi**, na terenie ww. nieruchomości nie występują udokumentowane złoża kopalin, nie wydano koncesji na eksploatację kopalin oraz nie zostało wszczęte postępowanie mające na celu wydanie takiej koncesji.

*Krajowy Ośrodek Wsparcia Rolnictwa sprzedaje nieruchomość zgodnie z wyrysem z mapy ewidencyjnej oraz wypisem z ewidencji gruntów i budynków, wydanymi przez Starostę Powiatu Gołdapskiego. Strony zobowiązane będą do złożenia w notarialnej umowie sprzedaży oświadczenia, że nie będą występowały wobec siebie z żadnymi roszczeniami z tytułu ewentualnej niezgodności w zakresie rodzaju użytków oraz ewentualnej różnicy w powierzchni sprzedawanej nieruchomości, jeżeli po sprzedaży geodeta wykaże inną powierzchnię, niż jest to oznaczone w dokumentach wyżej wymienionych. Okazanie punktów granicznych*

*nieruchomości może nastąpić na życzenie i wyłączny koszt Kupującego. Jednocześnie Kupujący zobowiązany będzie złożyć oświadczenie w notarialnej umowie sprzedaży, że otrzymał kopię wypisu i wrysłu działki wchodzącej w skład nabywanej nieruchomości.*

## **II. W PRZETARGU NIE MOGĄ UCZESTNICZYĆ:**

**Zgodnie z art. 29 ust. 3bc i 3bca ustawy o gospodarowaniu nieruchomościami rolnymi Skarbu Państwa w przetargu nie mogą brać udziału podmioty, które:**

- 1) mają zaległości z tytułu zobowiązań finansowych wobec Krajowego Ośrodka, Skarbu Państwa, jednostek samorządu terytorialnego, Zakładu Ubezpieczeń Społecznych lub Kasy Rolniczego Ubezpieczenia Społecznego, a w szczególności zalegają z uiszczeniem podatków, opłat lub składek na ubezpieczenia społeczne lub zdrowotne, z wyjątkiem przypadków gdy uzyskały one przewidziane prawem zwolnienie, odroczenie, rozłożenie na raty zaległych płatności lub wstrzymanie w całości wykonania decyzji właściwego organu, lub
- 2) władają lub **w okresie 5 lat przed dniem ogłoszenia przetargu** włądały nieruchomościami Zasobu bez tytułu prawnego i mimo wezwania Krajowego Ośrodka Wsparcia Rolnictwa nieruchomości tych nie opuściły albo podmioty, w których są współnikami bądź w organach których uczestniczą osoby, które władają lub **w okresie 5 lat przed dniem ogłoszenia przetargu** włądały nieruchomościami Zasobu bez tytułu prawnego i mimo wezwania Krajowego Ośrodka nieruchomości tych nie opuściły.

**Powyższe oświadczenia składane będą przez osoby zamierzające uczestniczyć w przetargu, ze świadomością odpowiedzialności karnej za złożenie fałszywego oświadczenia.**

## **III. WARUNKI UCZESTNICTWA W PRZETARGU:**

**Uczestnikiem przetargu może być osoba fizyczna, osoba prawna lub jednostka organizacyjna nieposiadająca osobowości prawnej, która w wyznaczonym terminie, miejscu i formie wniosła wadium (z zastrzeżeniem poniższych postanowień), stawiła się na publiczny przetarg ustny (licytację) oraz spełnia inne warunki podane w niniejszym ogłoszeniu.**

**Osoby prawne** biorące udział w przetargu powinny przedstawić aktualne dane z właściwego rejestru (wypis nie straszy niż 3 miesiące), w celu umożliwienia komisji przetargowej ustalenia organu osoby prawnej upoważnionego do uczestnictwa w przetargu w jej imieniu, ewentualnego pełnomocnika do działania w imieniu osoby prawnej oraz inne dokumenty statutowe umożliwiające ustalenie struktury kapitałowej firmy.

**Jednostki organizacyjne nieposiadające osobowości prawnej** biorące udział w przetargu powinny przedstawić odpowiednie właściwe dla danej jednostki dokumenty rejestrowe, dokumenty pełnomocników lub właścicieli ją tworzących.

**Cudzoziemcy** na nabycie ww. nieruchomości zobowiązani są uzyskać zezwolenie Ministra Spraw Wewnętrznych i Administracji z uwzględnieniem art. 8 ustawy z dnia 24 marca 1920 r. o nabywaniu nieruchomości przez cudzoziemców (t.j. Dz. U. z 2017 r., poz. 2278).

**Wadium w wymaganej wysokości, należy wpłacić na rachunek BGK O/OLSZTYN, numer rachunku 96 1130 1189 0025 0131 8420 0002. Zastrzega się, że warunek wpłaty wadium będzie spełniony wówczas, jeżeli środki pieniężne znajdują się na ww. rachunku bankowym najpóźniej do dnia 09 grudnia 2024 roku, a w tytule wpłaty wskazany będzie przedmiot przetargu: numer działki, obręb i gmina**

Potwierdzenie wpłaty wadium wraz z dokumentem stwierdzającym tożsamość oraz stosownym pełnomocnictwem (do uczestnictwa w przetargu i składania oświadczeń związanych z przetargiem), w przypadku uczestnictwa w przetargu pełnomocnika uczestnika przetargu, należy okazać Komisji Przetargowej przed rozpoczęciem przetargu.

**Osoba fizyczna, osoba prawna lub jednostka organizacyjna nieposiadająca osobowości prawnej, która nie uczestniczyła w przetargu na sprzedaż danej nieruchomości, pomimo że wniosła wadium – nie może uczestniczyć w kolejnych przetargach na sprzedaż tej nieruchomości.**

Zgodnie z art. 37 ustawy z dnia 25 lutego 1964 roku Kodeks rodzinny i opiekuńczy (t.j. Dz. U. z 2023 r. poz. 2809) do dokonania czynności prawnej prowadzącej do zbycia, obciążenia, odpłatnego nabycia lub użytkowania wieczystego nieruchomości, bądź do dokonania czynności prawnej prowadzącej do zbycia, obciążenia, odpłatnego nabycia i wydzierżawienia gospodarstwa rolnego **potrzebna jest zgoda drugiego małżonka w przypadku wspólności ustawowej**. Ważność umowy, która została zawarta przez jednego z małżonków bez wymaganej zgody drugiego, zależy od potwierdzenia umowy przez drugiego małżonka.

**W przypadku wspólności ustawowej wadium na przetarg należy wnosić przez oboje małżonków. Ponadto wymagana jest obecność obojga małżonków na przetargu lub zwykłe pełnomocnictwo udzielone przez nieobecnego małżonka do:**

- uczestnictwa w przetargu w jego imieniu,
- składania oświadczeń związanych z przetargiem.

**Wadium zwraca się niezwłocznie** po odwołaniu lub zamknięciu przetargu, w tym także przetargu, który nie został rozstrzygnięty, z zastrzeżeniem, że:

- wadium wniesione przez uczestnika przetargu, który wygrał przetarg zalicza się na poczet ceny nabycia.

**Wadium nie podlega zwrotowi:**

- jeżeli żaden z uczestników przetargu nie zgłosi postąpienia ponad cenę wywoławczą,
- uczestnikowi przetargu, który wygrał przetarg i uchylił się od zawarcia umowy,
- uczestnikowi przetargu, jeżeli z przyczyn leżących po jego stronie, w szczególności niespełnienia wymagania określonego w art. 28 a ust. 1 ustawy o gospodarowaniu nieruchomościami rolnymi Skarbu Państwa, zawarcie umowy stało się niemożliwe,
- do czasu upływu terminu na wniesienie zastrzeżeń, o których mowa w art. 29 ust. 7 ustawy o gospodarowaniu nieruchomościami rolnymi Skarbu Państwa lub do czasu wydania rozstrzygnięcia przez Dyrektora Oddziału Terenowego Krajowego Ośrodka Wsparcia Rolnictwa w Olsztynie albo rozpatrzenia zastrzeżeń przez Dyrektora Generalnego Krajowego Ośrodka Wsparcia Rolnictwa.

**UWAGA:**

**W przetargu mogą brać również osoby fizyczne, którym przysługuje prawo do rekompensaty w formie zaliczenia wartości nieruchomości pozostawionych poza obecnymi granicami Rzeczypospolitej Polskiej na poczet ceny sprzedaży nieruchomości stanowiących własność Skarbu Państwa, zgodnie z ustawą z dnia 8 lipca 2005 roku o realizacji prawa do rekompensaty z tytułu pozostawienia nieruchomości poza obecnymi granicami Rzeczypospolitej Polskiej (tekst jednolity Dz.U. z 2017 roku poz. 2097).** Krajowy Ośrodek **nie może** realizować prawa do rekompensaty osobie, która zgodnie z treścią decyzji lub też z adnotacją zamieszczoną na decyzji lub zaświadczeniu wybrała jako formę rekompensaty **świadczanie pieniężne**. **Zwalnia się z obowiązku wpłacenia wadium do wysokości kwoty nieprzekraczającej wysokości potwierdzonego prawa do rekompensaty osoby fizyczne, którym przysługuje prawo do rekompensaty w formie zaliczenia wartości nieruchomości pozostawionych poza obecnymi granicami Rzeczypospolitej Polskiej na poczet ceny sprzedaży nieruchomości stanowiących własność Skarbu Państwa, jeżeli złożą na ręce przewodniczącego Komisji przetargowej w siedzibie Oddziału Terenowego Krajowego Ośrodka Wsparcia Rolnictwa w Olsztynie, ul. Głowackiego 6, w terminie do dnia 03 grudnia 2024 roku, w pokoju nr 17 w godzinach od 8<sup>00</sup> do 15<sup>00</sup> następujące dokumenty:**

- 1) pisemne zobowiązanie do uiszczenia kwoty równej wysokości niewniesionego wadium w przypadku uchylenia się od zawarcia umowy sprzedaży,
- 2) oryginał decyzji lub zaświadczenia potwierdzającego prawo do rekompensaty w formie zaliczenia wartości nieruchomości pozostawionych na poczet ceny sprzedaży, a w przypadku spadkobierców osób wskazanych w decyzjach lub zaświadczeniach – należy także przedłożyć postanowienie sądu o stwierdzeniu nabycia spadku (albo dziale spadku),
- 3) dowody potwierdzające spełnienie wymogów określonych w art. 2 lub art. 3 ustawy z dnia 8 lipca 2005 roku o realizacji prawa do rekompensaty z tytułu pozostawienia nieruchomości poza obecnymi granicami Rzeczypospolitej Polskiej (tekst jednolity z 2017 roku poz. 2097).

**Osoba uprawniona zwolniona z obowiązku wniesienia wadium w części, aby zostać dopuszczona do przetargu zobowiązana jest wnieść pozostałą część wadium na ogólnych warunkach określonych w ogłoszeniu.**

**W przypadku spadkobierców właściciela nieruchomości wskazanych w zaświadczeniu lub decyzji obok innych osób jako osoba uprawniona, do przetargu muszą przystąpić wszystkie osoby uprawnione osobiście lub za pośrednictwem pełnomocników oraz muszą przedłożyć oryginalne zaświadczenia lub decyzje dotyczące każdej z tych osób.**

Zrealizowane uprawnienia przez tylko jednego z uprawnionych spadkobierców będzie możliwe wyłącznie wówczas, gdy przedłoży on oryginalne zaświadczenia lub decyzje: swoją i pozostałych spadkobierców oraz oświadczenie z podpisami notarialnie poświadczonymi wszystkich pozostałych spadkobierców o wskazaniu tego spadkobiercy jako osoby uprawnionej.

**W przypadku niezłożenia wymaganych dokumentów w wyznaczonym miejscu i terminie lub też nie wywiążą się z obowiązku wniesienia wadium w części w odniesieniu, do której zwolnienie nie miało zastosowania – nie zostaną dopuszczone do przetargu.**

**Oryginalne zaświadczenie lub decyzja przedłożone przez uczestnika przetargu, który:**

- **wygrał przetarg:** pozostaje w dyspozycji Krajowego Ośrodka do czasu zawarcia umowy sprzedaży lub uiszczenia kwoty równej wysokości nie wniesionego wadium w razie uchylenia się od zawarcia umowy sprzedaży,
- **nie wygrał przetargu** – zostaje zwrócona niezwłocznie po zamknięciu przetargu.

#### **IV. SPOSÓB PŁATNOŚCI ZA NABYCIE NIERUCHOMOŚCI:**

Należność z tytułu sprzedaży nieruchomości płatna w pełnej wysokości przed podpisaniem notarialnej umowy sprzedaży – bez możliwości rozłożenia na raty.

Należność z tytułu nabycia nieruchomości należy wpłacić na konto Krajowego Ośrodka na rachunek **Banku Gospodarstwa Krajowego numer 26 1130 1189 0025 0131 8420 0001.**

Warunek wpłaty uznaje się za spełniony jeśli środki pieniężne znajdują się na rachunku bankowym Oddziału przed wyznaczonym terminem podpisaniem notarialnej umowy sprzedaży. Niedotrzymanie tego warunku lub odstąpienie od zawarcia umowy spowoduje przepadek wpłaconego przez nabywcę wadium.

#### **V. ZAWARCIE UMOWY SPRZEDAŻY:**

Zgodnie z art. 28a ust. 1 ustawy o gospodarowaniu nieruchomościami rolnymi Skarbu Państwa - sprzedaż nieruchomości rolnej przez Krajowy Ośrodek Wsparcia Rolnictwa może nastąpić, jeżeli w wyniku tej sprzedaży łączna powierzchnia użytków rolnych:

- 1) będących własnością nabywcy nie przekroczy **300 ha** oraz
- 2) nabytych kiedykolwiek z Zasobu przez nabywcę nie przekroczy **300 ha**.

**Nabywający zobowiązany będzie do złożenia w notarialnej umowie sprzedaży oświadczeń w tym zakresie. Oświadczenia te będą składane pod rygorem odpowiedzialności karnej za składanie fałszywych zeznań.**

#### **Przy ustalaniu powierzchni użytków rolnych:**

- 1) będących przedmiotem współwłasności uwzględnia się powierzchnię nieruchomości rolnych odpowiadających udziałowi we współwłasności takich nieruchomości, a w przypadku współwłasności łącznej uwzględnia się łączną powierzchnię nieruchomości rolnych stanowiących przedmiot współwłasności;
- 2) do powierzchni tej wlicza się powierzchnię użytków rolnych, które zostały nabyte z Zasobu, a następnie zbyte, chyba że zbycie nastąpiło na cele publiczne, o których mowa w art. 6 ustawy z dnia 21 sierpnia 1997 r. o gospodarce nieruchomościami, lub w przypadku określonym w art. 32b ust. 1 ustawy o gospodarowaniu nieruchomościami rolnymi Skarbu Państwa.

W rozumieniu art. 2 pkt. 5 ustawy z dnia 11 kwietnia 2003 roku o kształtowaniu ustroju rolnego (Dz. U. z 2024 r., poz. 423) **za użytki rolne uważa się:** grunty orne, sady, łąki trwałe, pastwiska trwałe, grunty rolne zabudowane, grunty pod stawami i grunty pod rowami.

## **PONADTO:**

### **1. Termin i miejsce zawarcia umowy sprzedaży oraz notariusza wyznacza KOWR. Koszty aktu notarialnego ponosi nabywca. Opłatę sądową płać strony stosownie do wniosków.**

Umowa sprzedaży nie może zostać zawarta w przypadku, w którym na kandydata na nabywcę nałożono środki ograniczające (sankcje) w związku z wojną na Ukrainie, a także jeśli ujawniono powiązania kandydata na nabywcę z osobą fizyczną lub innym podmiotem, względem których mają zastosowanie środki ograniczające (sankcje). Dodatkowo kandydat na nabywcę pozostający w związku małżeńskim, bez względu na rodzaj ustroju małżeńskiego, przed zawarciem umowy sprzedaży, zobowiązany jest do podania danych współmałżonka (imienia i nazwiska) w celu jego weryfikacji w zakresie sankcji unijnych uzupełnionych przez sankcje krajowe w związku z wojną na Ukrainie.

### **2. Płatność ceny sprzedaży poprzez potrącenie wymaga zgody organizatora przetargu.**

Nie wyłącza się zapłaty ceny nieruchomości z uwzględnieniem zaliczenia na poczet ceny sprzedaży wartości nieruchomości pozostawionych poza obecnymi granicami Rzeczypospolitej Polskiej. W razie wątpliwości (po rozstrzygnięciu przetargu przed zawarciem notarialnej umowy sprzedaży) KOWR może wystąpić do wojewody z zapytaniem, czy w odniesieniu do decyzji (zaświadczenia) na podstawie, którego KOWR ma zaliczyć na poczet ceny wartość nieruchomości pozostawionych, nie stwierdzono jej nieważności, nie została ona zmieniona lub uchylona lub też postępowanie zakończone wydaniem tej decyzji (zaświadczenia) nie zostało wznowione, co przewiduje art. 20 ustawy z dnia 8 lipca 2005 roku.

### **3. Na podstawie art. 29b ust. 1 ustawy z dnia 19 października 1991 roku o gospodarowaniu nieruchomościami rolnymi Skarbu Państwa każdy nabywca nieruchomości Zasobu Własności Rolnej Skarbu Państwa przed zawarciem umowy sprzedaży składa oświadczenie o pochodzeniu środków finansowych na ten cel oraz że nie zawarł umowy przedwstępnej na zbycie tej nieruchomości.**

Zatem w notarialnej umowie sprzedaży Nabywca zobowiązany będzie złożyć stosowne oświadczenie w tym zakresie.

Osoba, która złożyła nieprawdziwe oświadczenie podlega odpowiedzialności karnej za składanie fałszywego oświadczenia. **Składający oświadczenie jest obowiązany do zawarcia w nim klauzuli następującej treści: „Jestem świadomy odpowiedzialności karnej za złożenie fałszywego oświadczenia.”. Klauzula ta zastępuje pouczenie organu o odpowiedzialności karnej za składanie fałszywego oświadczenia.**

### **4. W myśl art. 29c ustawy z dnia 19 października 1991 roku o gospodarowaniu nieruchomościami rolnymi Skarbu Państwa (t.j. Dz. U. z 2024 r., poz. 589 z późn. zm.), **czynność prawna dotycząca zbycia nieruchomości dokonana niezgodnie z przepisami ustawy lub dokonana w wyniku przetargu, który odbył się niezgodnie z przepisami ustawy, jest nieważna.****

### **5. Na podstawie art. 29 ust. 4 powołanej wyżej ustawy z dnia 19 października 1991 roku Krajowemu Ośrodkowi Wsparcia Rolnictwa przysługuje prawo pierwokupu na rzecz Skarbu Państwa przy odsprzedaży nieruchomości przez nabywcę w okresie 5 lat od nabycia tej nieruchomości od KOWR.**

## **VI. ZASTRZEŻENIA:**

- 1.** Krajowy Ośrodek Wsparcia Rolnictwa jako organizator przetargu, zastrzega sobie prawo do odstąpienia od przeprowadzenia przetargu do chwili jego rozpoczęcia bez podania przyczyny;
- 2.** W razie stwierdzenia, że czynności związane z przeprowadzeniem przetargu zostały dokonane w sposób sprzeczny z ustawą lub innymi przepisami, których naruszenie miało wpływ na wynik przetargu, zarządza się powtórzenie czynności przetargowych albo unieważnia przetarg.
- 3.** Uczestnicy przetargu zobowiązani są do zapoznania się z ogłoszeniem przetargowym, przedmiotem przetargu, położeniem nieruchomości i jej granicami. **Uczestnicy będą zobowiązani do składania oświadczeń w tym zakresie.**
- 4.** Uczestnik przetargu może wnieść do Dyrektora Oddziału Terenowego Krajowego Ośrodka Wsparcia Rolnictwa w Olsztynie pisemne zastrzeżenia na czynności przetargowe w terminie 7 dni od dnia dokonania tych czynności. Dyrektor Oddziału Terenowego Krajowego Ośrodka Wsparcia Rolnictwa w Olsztynie rozpatruje zastrzeżenia w terminie 7 dni od dnia ich wniesienia. Rozstrzygnięcie doręcza się osobie, która wniosła zastrzeżenia i zamieszcza się je na stronie podmiotowej Biuletynu Informacji Publicznej Krajowego Ośrodka Wsparcia Rolnictwa. Uważa się, że rozstrzygnięcie zostało doręczone osobie, która wniosła zastrzeżenia, z dniem zamieszczenia rozstrzygnięcia na stronie podmiotowej Biuletynu Informacji Publicznej Krajowego Ośrodka Wsparcia Rolnictwa. Na podjęte przez Dyrektora

Oddziału Terenowego KOWR rozstrzygnięcie, służy prawo wniesienia zastrzeżeń do Dyrektora Generalnego Krajowego Ośrodka Wsparcia Rolnictwa, w terminie 7 dni od dnia doręczenia tego rozstrzygnięcia. Do obliczania terminów stosuje się przepisy Kodeksu postępowania administracyjnego. **Do czasu wydania rozstrzygnięcia przez Dyrektora Oddziału Terenowego Krajowego Ośrodka w Olsztynie albo rozpatrzenia zastrzeżeń przez Dyrektora Generalnego Krajowego Ośrodka albo upływu terminu na wniesienie tych zastrzeżeń, umowa sprzedaży nie może zostać zawarta.**

5. Osoby zainteresowane mogą zapoznać się z postanowieniami umowy sprzedaży, które nie podlegają ustaleniom w trybie przetargu, w siedzibie Oddziału Terenowego KOWR w Olsztynie, ul. Głowackiego 6, pok. 17 od dnia wywieszenia niniejszego ogłoszenia do dnia poprzedzającego datę przetargu w godzinach 9.00 do 14.00.

Szczegółowe informacje dotyczące przedmiotowej nieruchomości można uzyskać w Oddziale Terenowym Krajowego Ośrodka w Olsztynie, ul. Głowackiego 6, pok. 17 tel. 89-52-48-861 w godz. od 9.00 do 13.00 każdego dnia roboczego.

Oględzin nieruchomości przeznaczonej do sprzedaży można dokonywać w terminie od dnia podania ogłoszenia do publicznej wiadomości do dnia poprzedzającego przetarg w godzinach od 9<sup>00</sup> do 13<sup>00</sup> w dni robocze. Dokładny termin wskazania nieruchomości można ustalić telefonicznie z KOWR O/T Olsztyn Sekcja Zamiejscowa w Olecku - Lesk 20, tel. 87-52-34-310.

#### **VII. KLAUZULA INFORMACYJNA RODO:**

Krajowy Ośrodek Wsparcia Rolnictwa z siedzibą w Warszawie, przy ul. Karolkowej 30, Oddział Terenowy w Olsztynie, realizując zadania wynikające z ustawy o gospodarowaniu nieruchomościami rolnymi Skarbu Państwa, w tym sprzedaży, co związane jest z pozyskiwaniem danych osobowych, informuje że:

- 1) Administratorem danych osobowych, czyli podmiotem decydującym o celach i środkach przetwarzania danych osobowych zawartych we wszelkich dokumentach złożonych w odpowiedzi na niniejsze ogłoszenie i pozostałych dokumentach wymaganych do zawarcia umowy po rozstrzygnięciu przetargu (dane nabywcy) jest Krajowy Ośrodek Wsparcia Rolnictwa (zwany dalej KOWR) z siedzibą w Warszawie (01-207) przy ul. Karolkowej 30. Z administratorem można się skontaktować poprzez adres e-mail: [kontakt@kowr.gov.pl](mailto:kontakt@kowr.gov.pl) lub pisemnie na adres korespondencyjny: Krajowy Ośrodek Wsparcia Rolnictwa, ul. Karolkowa 30, 01-207 Warszawa.
- 2) W KOWR wyznaczono Inspektora Ochrony Danych Osobowych, z którym może się Pani/Pan skontaktować w sprawach ochrony i przetwarzania swoich danych osobowych pod adresem e-mail: [iodo@kowr.gov.pl](mailto:iodo@kowr.gov.pl) lub pisemnie na adres naszej siedziby, wskazany w pkt 1.
- 3) Jako Administrator, w celu przeprowadzenia kwalifikacji i udziału w przetargu oraz w celu ewentualnego zawarcia umowy sprzedaży, jej realizacji, dokonywania rozliczeń, windykacji należności i zawarcia innych umów w związku z realizacją tej umowy, a także w celach związanych z obowiązkiem ewidencji korespondencji kierowanej z/do KOWR i w celu obowiązku archiwizacji dokumentacji, będziemy przetwarzać dane osobowe zawarte we wszelkich dokumentach złożonych w odpowiedzi na niniejsze ogłoszenie oraz pozostałych dokumentach wymaganych do zawarcia umowy po rozstrzygnięciu przetargu, w związku z realizacją postępowania na podstawie ustawy z dnia 19 października 1991 r. o gospodarowaniu nieruchomościami rolnymi Skarbu Państwa (t.j. Dz. U. z 2024 r., poz. 589 z późn. zm.) i aktów wykonawczych do niej wydanych, co stanowi o zgodnym z prawem przetwarzaniu danych osobowych w oparciu o przesłanki legalności, o których mowa w art. 6 ust. 1 lit. b i lit. c Rozporządzenia Parlamentu Europejskiego i Rady (UE) 2016/679 z dnia 27 kwietnia 2016 r. w sprawie ochrony osób fizycznych w związku z przetwarzaniem danych osobowych i w sprawie swobodnego przepływu takich danych oraz uchylenia dyrektywy 95/46/WE (ogólne rozporządzenie o ochronie danych) (Dz.U. UE. L. z 2016 r. Nr 119, str. 1) dalej jako RODO.
- 4) Dane osobowe zawarte we wszelkich dokumentach złożonych w odpowiedzi na niniejsze ogłoszenie i pozostałych dokumentach wymaganych do zawarcia umowy po rozstrzygnięciu przetargu będą przetwarzane przez okres przewidziany przepisami prawa, w tym przez okres przechowywania dokumentacji określony w przepisach powszechnych i uregulowaniach wewnętrznych KOWR w zakresie archiwizacji dokumentów, oraz okres przedawnienia roszczeń przysługujących KOWR i w stosunku do niego.




- 5) Dane osobowe mogą być udostępniane innym podmiotom, jeżeli obowiązek taki będzie wynikać z przepisów prawa. Dane osobowe nabywców będą udostępniane podmiotom upoważnionym do naliczania i egzekwowania obciążeń publiczno-prawnych, do których ponoszenia zostanie zobowiązany nabywca w zawartej umowie sprzedaży.  
Do danych oferentów i nabywców mogą też mieć dostęp podmioty przetwarzające dane w naszym imieniu, np. podmioty świadczące usługi informatyczne, usługi niszczenia dokumentów, archiwizacji, jak również inni administratorzy danych osobowych przetwarzający dane we własnym imieniu, np. podmioty prowadzące działalność pocztową lub kurierską.
- 6) Zgodnie z RODO, każdej osobie, której dane przetwarzamy w celach określonych powyżej przysługuje:
- prawa dostępu do swoich danych osobowych oraz otrzymania ich kopii;
  - prawa do sprostowania (poprawiania) swoich danych osobowych;
  - prawa do usunięcia danych osobowych, w sytuacji, gdy przetwarzanie danych nie następuje w celu wywiązania się z obowiązku wynikającego z przepisu prawa lub w ramach sprawowania władzy publicznej;
  - ograniczenia przetwarzania danych osobowych, przy czym przepisy odrębne mogą wyłączyć możliwość skorzystania z tego prawa.
- W przypadku chęci skorzystania z któregoś z ww. praw prosimy o kontakt z Inspektorem Ochrony Danych Osobowych, wskazany w pkt 2 lub pisemnie na adres naszej siedziby, wskazany powyżej.  
Zgodnie z RODO, każdej osobie, której dane przetwarzamy przysługuje prawo do wniesienia skargi do organu nadzorczego tj. Prezesa Urzędu Ochrony Danych Osobowych, ul. Stawki 2; 00-193 Warszawa; <https://www.uodo.gov.pl/pl/p/kontakt>; tel. (22) 531 03 00 - gdy uzna, że przetwarzanie jej danych osobowych narusza przepisy RODO lub inne przepisy dotyczące przetwarzania danych osobowych.
- 7) Podanie przez oferentów danych ma charakter dobrowolny, ale jest niezbędne do udziału w przetargu i zawarcia umowy po jego rozstrzygnięciu zgodnie z przepisami ustawy z dnia 19 października 1991 r. o gospodarowaniu nieruchomościami rolnymi Skarbu Państwa (t.j. Dz. U. z 2024 r., poz. 589 z późn. zm.) i aktów wykonawczych do niej wydanych.
- 8) KOWR nie będzie podejmował decyzji wobec osób, których dane przetwarza w ww. celach w sposób zautomatyzowany, w tym decyzji będących wynikiem profilowania. KOWR nie przewiduje przekazywania danych osobowych do państwa trzeciego (tj. państwa, które nie należy do Europejskiego Obszaru Gospodarczego obejmującego Unię Europejską, Norwegię, Liechtenstein i Islandię), ani do organizacji międzynarodowych.

**Niniejsze ogłoszenie podlega wywieszeniu na okres co najmniej 14 dni poczynając od dnia 22.11.2024 roku do dnia przetargu w:** miejscowości Kowalki, Urzędzie Miasta w Gołdapi, Warmińsko-Mazurskiej Izbie Rolniczej w Olsztynie, Warmińsko-Mazurskiej Izbie Rolniczej Biuro Terenowe w Olecku, siedzibie Oddziału Terenowego Krajowego Ośrodka Wsparcia Rolnictwa w Olsztynie ul. Głowackiego 6, Krajowym Ośrodku Wsparcia Rolnictwa OT Olsztynie Sekcja Zamiejscowa w Olecku – Lesk 20 oraz na stronie podmiotowej Biuletynu Informacji Publicznej Krajowego Ośrodka Wsparcia Rolnictwa.

**Otrzymują z prośbą o wywieszenie na tablicy ogłoszeń:**

- Sołectwo Kowalki
- Urząd Miasta w Gołdapi
- Warmińsko-Mazurska Izba Rolnicza w Olsztynie
- Warmińsko-Mazurska Izba Rolnicza Biuro Terenowe w Olecku
- KOWR OT w Olsztynie
- KOWR OT w Olsztynie Sekcja Zamiejscowa w Olecku
- a/a

Z-ca DYREKTORA  
  
Adam Krzyśków

Sprawę prowadzi:  
Małgorzata Sosnowska  
tel. (89) 52 48 861  
[malgorzata.sosnowska@kowr.gov.pl](mailto:malgorzata.sosnowska@kowr.gov.pl)

