



Krajowy Ośrodek
Wsparcia Rolnictwa

Oddział Terenowy Olsztyn

Sekcja Zamiejscowa w Morągu

OLS.WGZ.MO.4240.80.2024.TW.40

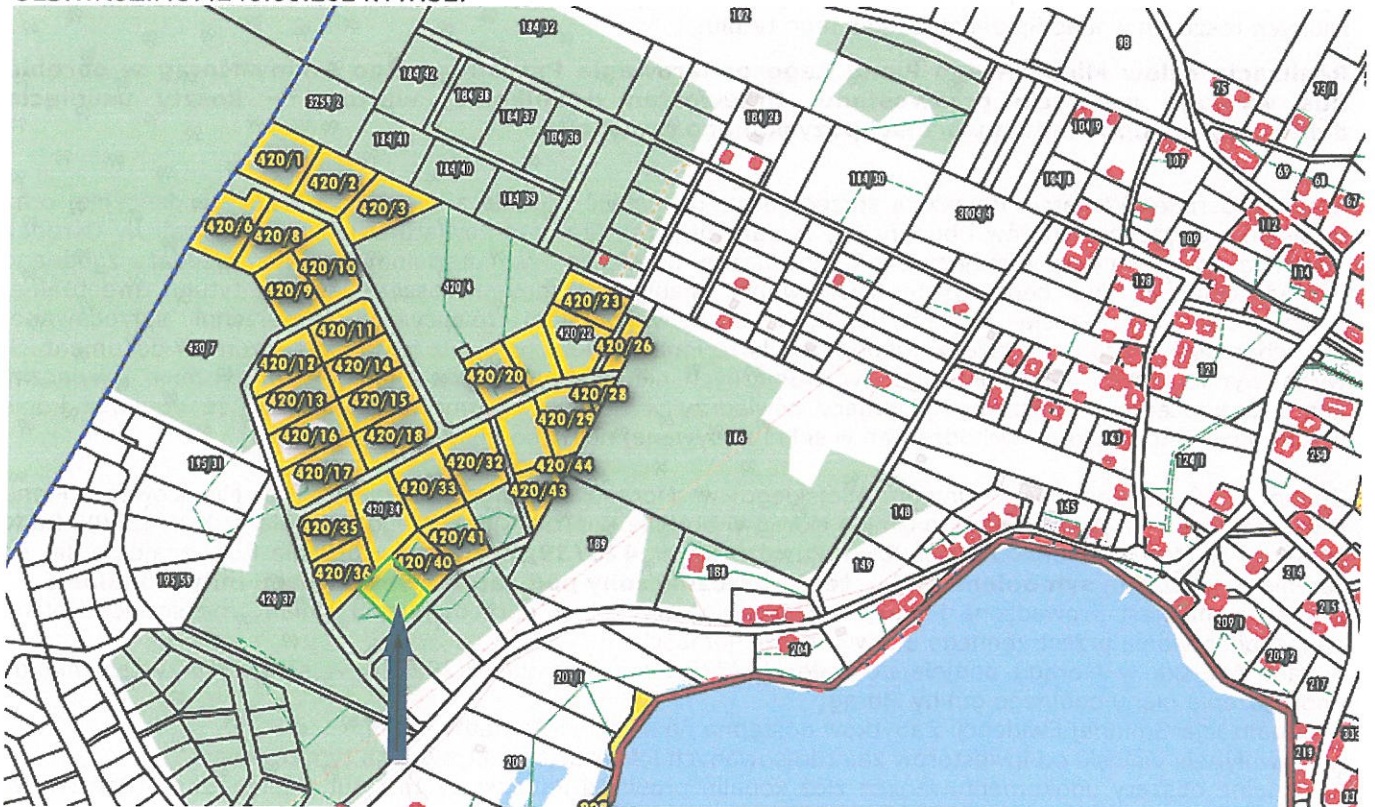
Morąg, 5 grudnia 2024 r.

działając na podstawie ustawy z dnia 14 kwietnia 2016 r. o wstrzymaniu sprzedaży nieruchomości Zasobu Własności Rolnej Skarbu Państwa oraz o zmianie niektórych ustaw (t.j. Dz. U. z 2024, poz. 801 ze zm.), ustawy z dnia 19 października 1991 roku o gospodarowaniu nieruchomościami rolnymi Skarbu Państwa (t.j. Dz. U. z 2024 r., poz. 589 ze zm.), oraz rozporządzenia Ministra Rolnictwa i Rozwoju Wsi z dnia 30 kwietnia 2012 roku w sprawie szczegółowego trybu sprzedaży nieruchomości Zasobu Własności Rolnej Skarbu Państwa i ich części składowych, warunków obniżenia ceny sprzedaży nieruchomości wpisanej do rejestru zabytków oraz stawek szacunkowych gruntów (Dz. U. z 2021 r. poz. 2092), podaje do publicznej wiadomości, że:

OGŁASZA PIERWSZY PRZETARG USTNY NIEOGRANICZONY (LICYTACJA) NA SPRZEDAŻ

nieruchomości wchodzącej w skład Zasobu Własności Rolnej Skarbu Państwa, pochodzącej z byłego PGR w Bożęcinie, oznaczonej jako działka nr 420/39, o powierzchni 0,1994 ha, położonej w obrębie RUŚ, na terenie gminy Morąg, powiat Ostróda, woj. warmińsko – mazurskie.

Przedmiotem sprzedaży jest nieruchomość niezabudowana określona w wykazie podanym do publicznej wiadomości w sposób zwyczajowo przyjęty w dniu 20.11.2024 roku pismem z dnia 5.11.2024 roku, znak: OLS.WKUZ.MO.4240.80.2024.TW.32.



**Przetarg odbędzie się w dniu 15 stycznia 2025 roku, o godz. 10:30
w siedzibie Oddziału KOWR w Olsztynie Sekcja Zamiejscowa w Morągu,
ul. Dworcowa 13, sala 20.**

Cena wywoławcza nieruchomości wynosi 126 910 zł

(słownie: sto dwadzieścia sześć tysięcy dziewięćset dziesięć złotych)

Cena uwzględnia podatek VAT w stawce obowiązującej w dacie zawarcia notarialnej umowy sprzedaży.

W cenie uwzględniono koszty przygotowania nieruchomości do sprzedaży.

Wadium wynosi 13 000 zł

Minimalne postąpienie wynosi 1300 zł

Sprzedaż nieruchomości będzie dokonana na podstawie przepisów ustawy o gospodarowaniu nieruchomościami rolnymi Skarbu Państwa.

Cena osiągnięta w przetargu będzie stanowiła należność za nabycie ww. nieruchomości i płatna jest w pełnej wysokości przed wyznaczonym terminem podpisania notarialnej umowy sprzedaży - bez możliwości rozłożenia na raty.

I. PRZEDMIOT SPRZEDAŻY:

Nieruchomość niezabudowana położona na terenie gminy Morąg, oznaczona w ewidencji gruntów obrębu RUŚ, jako:

- działka Nr 420/39 pow. 0,1994 ha, KW Nr EL20/00018183/5.

Ogólna powierzchnia nieruchomości wynosi 0,1994 ha, z czego:

- grunty orne (RV) 0,0929 ha, (RVI) 0,1065 ha.

Opis nieruchomości:

Ruś to niewielka miejscowość o charakterze letniskowym, położona na zachodnim brzegu niedużego jeziora Ruś, w otoczeniu dużych kompleksów leśnych. Ruś oddalona jest od gminnej miejscowości Morąg o 13 km i od miasta powiatowego Ostróda o ok. 19 km. Działka położona jest na zachód od zabudowań wsi Ruś, na terenie przeznaczonym pod zabudowę rekreacyjną, obecnie niezagospodarowanym. Najbliższe sąsiedztwo stanowią tereny leśne. Jezioro położone jest w odległości 220 m w linii prostej od działki. Do centrum wsi jest około 700 m. Droga dojazdowa nie jest urządzona w terenie.

Działka ma kształt zbliżony do prostokąta o długości około 48 m i szerokości około 41 m. Teren płaski, w całości porośnięty samosiewem sosnowym w wieku około 30 lat. W niewielkim oddaleniu od działki przebiega sieć elektroenergetyczna.

Działka nie ma bezpośredniego dostępu do drogi publicznej. Nabywca własnym staraniem i na własny koszt będzie musiał zapewnić sobie dostęp do drogi publicznej i w związku z tym nie wnosi i nie będzie wnosił żadnych roszczeń wobec Sprzedającego z tego tytułu.

Realizacja celów Miejsowego Planu Zagospodarowania Przestrzennego Gminy Morąg w obrębie Ruś wymaga usunięcia drzewostanu. Drzewostan o znikomej wartości - koszty usunięcia drzewostanu odpowiadają wartości pozyskanego drewna.

Krajowy Ośrodek Wsparcia Rolnictwa sprzedaje nieruchomość zgodnie z wyrysem z mapy ewidencyjnej oraz wypisem z ewidencji gruntów i budynków, wydanymi przez Starostę Powiatu Ostródzkiego, Krajowy Ośrodek Wsparcia Rolnictwa oraz Kupujący będą zobowiązani do złożenia w notarialnej umowie sprzedaży zgodnego oświadczenia, że nie będą występować wobec siebie z żadnymi roszczeniami z tytułu ewentualnej niezgodności w zakresie rodzaju użytków oraz ewentualnej różnicy w powierzchni sprzedawanej nieruchomości, jeżeli po sprzedaży geodeta wykaże inną powierzchnię, niż jest to oznaczone w dokumentach wyżej wymienionych. Okazanie punktów granicznych nieruchomości może nastąpić na życzenie i wyłączny koszt Kupującego. Jednocześnie Kupujący oświadczy w notarialnej umowie sprzedaży, że otrzymał kopie wypisu i wyrysu działki/ek wchodzących w skład nabywanej nieruchomości.

Zgodnie z zaświadczeniem Urzędu Miejskiego w Morągu według obowiązującego Miejsowego Planu Zagospodarowania Przestrzennego Gminy Morąg w obrębie Ruś, zatwierdzonego Uchwałą nr XLV/613/06 Rady Miejskiej w Morągu z dnia 29.03.2006 roku, działka nr 420/39, położona w obrębie Ruś, znajduje się na terenie oznaczonym **symbolem 7 ML - teren przeznaczony pod zabudowę rekreacji indywidualnej**,

- obecnie nie jest prowadzona i nie jest planowana procedura opracowywania zmiany miejscowego planu zagospodarowania przestrzennego dla ww. nieruchomości;

- Rada Miejska w Morągu podjęła uchwałę LVI/723/23 z dnia 28.12.2023 r. w sprawie przystąpienia do sporządzenia planu ogólnego gminy Morąg;

- aktualizacja Gminnej Ewidencji Zabytków dostępna na stronie internetowej UM;

- nie wpłynęły wnioski od inwestorów zainteresowanych lokalizacją elektrowni na tym terenie;

- aktualne obszary udokumentowanych złóż kopalin prowadzi Państwowy Instytut Geologiczny - Państwowy Instytut Badawczy w systemie informacji geologicznej MIDAS;

- Rada Miejska w Morągu nie podjęła uchwały w myśl art. 13d ustawy z dnia 11.08.2023 r. o szczególnych zasadach odbudowy, remontów i rozbiórek obiektów budowlanych zniszczonych lub uszkodzonych w wyniku działania żywiołu;

- zgodnie z uchwałą Rady Miejskiej w Morągu Nr LIII/684/23 z dnia 29 września 2023 r. w sprawie wyznaczenia obszaru zdegradowanego i obszaru rewitalizacji Gminy Morąg ww. działka położona jest poza wyznaczonym obszarem rewitalizacji.

Zgodnie z pismem **Starostwa Powiatowego w Ostródzie** działka nie jest obciążona dożywotnim użytkowaniem. Starostwo poinformowało, że na ww. działkę nie posiada dokumentacji ustalającej zasoby złóż kopalin.

Zgodnie z pismem **Regionalnej Dyrekcji Ochrony Środowiska w Olsztynie** przedmiotowa nieruchomość nie jest objęta formami ochrony przyrody w rozumieniu art. 6 ust. 1 ustawy z 16.04.2004 r. o ochronie przyrody (Dz. U. z 2024 r. poz. 1478) takimi jak park narodowy, rezerwat przyrody, park krajobrazowy, obszar Natura 2000, stanowisko dokumentacyjne, użytek ekologiczny oraz zespół przyrodniczo-krajobrazowy. Jednakże działka położona jest w granicach Obszaru Chronionego Krajobrazu Lasów Taborskich, w stosunku do którego obowiązują zapisy rozporządzenia nr 150 Wojewody Warm-Maz z dnia 13.11.2008 r. (Dz. Urz. Woj. Warm.-Maz. Nr 179, poz. 2635).

Zgodnie z pismem **Państwowego Gospodarstwa Wodnego Wody Polskie Zarząd Zlewni w Elblągu** na nieruchomości nie znajduje się ciek o znaczeniu "utrzymanie melioracji podstawowej" - wody płynące, ani nie występują urządzenia melioracji wodnych. Mogą występować niezaewidencjonowane urządzenia melioracyjne.

Zgodnie z pismem **Wojewódzkiego Urzędu Ochrony Zabytków w Olsztynie Delegatura w Elblągu** na ww. działce nie zarejestrowano dotychczas stanowisk archeologicznych oraz nie występują obiekty wpisane do rejestru zabytków lub ujęte w wojewódzkiej ewidencji zabytków.

Warmińsko - Mazurski Urząd Wojewódzki w Olsztynie poinformował, że nie posiada informacji o roszczeniach dotyczących ww. nieruchomości. Ponadto nie toczy się przed Wojewodą Warmińsko - Mazurskim postępowanie administracyjne w związku z zarzutem o sprzeczne z prawem przejęcie nieruchomości na rzecz Skarbu Państwa.

Zgodnie z pismem **Urząd Miejski w Morągu** poinformował, że na obszarze, na którym znajduje się ww. nieruchomość nie planuje się inwestycji drogowych ani przebudowy drogi. Działka przylega do gminnej drogi wewnętrznej.

Zgodnie z pismem **Zarządu Dróg Powiatowych w Ostródzie**, ww. nieruchomość nie graniczy z pasem drogowym drogi powiatowej. Nie jest planowana lub realizowana inwestycja budowy, przebudowy drogi powiatowej oraz nie planuje się wszcząć takiego postępowania.

Zgodnie z pismem **Zarządu Dróg Wojewódzkich w Olsztynie Rejon Dróg Wojewódzkich w Elblągu** poinformował, że ww. nieruchomość nie styka się z pasem drogi wojewódzkiej i nie leży w jej sąsiedztwie. Nie przewiduje się budowy nowych odcinków dróg wojewódzkich, które mogłyby przebiegać przez ww. nieruchomość lub z nią graniczyć.

Zgodnie z pismem **Generalnej Dyrekcji Dróg Krajowych i Autostrad Oddział w Olsztynie** poinformował, że ww. działka, nie przylega bezpośrednio do granicy pasa drogowego drogi krajowej i przez obszar działki nie jest planowany nowy przebieg drogi krajowej. W związku z powyższym nie zachodzi konieczność rezerwy terenu z tej działki na potrzeby budowy drogi krajowej.

II. W PRZETARGU NIE MOGĄ UCZESTNICZYĆ.

Zgodnie z art. 29 ust. 3bc i 3bca ustawy o gospodarowaniu nieruchomościami rolnymi Skarbu Państwa w przetargu nie mogą brać udziału podmioty, które:

- 1) mają zaległości z tytułu zobowiązań finansowych wobec Krajowego Ośrodka, Skarbu Państwa, jednostek samorządu terytorialnego, Zakładu Ubezpieczeń Społecznych lub Kasy Rolniczego Ubezpieczenia Społecznego, a w szczególności zalegają z uiszczeniem podatków, opłat lub składek na ubezpieczenia społeczne lub zdrowotne, z wyjątkiem przypadków gdy uzyskały one przewidziane prawem zwolnienie, odroczenie, rozłożenie na raty zaległych płatności lub wstrzymanie w całości wykonania decyzji właściwego organu, lub
- 2) władają lub **w okresie 5 lat przed dniem ogłoszenia przetargu** władały nieruchomościami Zasobu bez tytułu prawnego i mimo wezwania Krajowego Ośrodka Wsparcia Rolnictwa nieruchomości tych nie opuściły albo podmioty, w których są współnikami bądź w organach których uczestniczą osoby, które władają lub **w okresie 5 lat przed dniem ogłoszenia przetargu** władały nieruchomościami Zasobu bez tytułu prawnego i mimo wezwania Krajowego Ośrodka nieruchomości tych nie opuściły.

Powyższe oświadczenia składane będą przez osoby zamierzające uczestniczyć w przetargu, ze świadomością odpowiedzialności karnej za złożenie fałszywego oświadczenia.

III. WARUNKI UCZESTNICTWA W PRZETARGU:

Uczestnikiem przetargu może być osoba fizyczna, osoba prawna lub jednostka organizacyjna nieposiadająca osobowości prawnej, która w wyznaczonym terminie, miejscu i formie wniosła wadium (z zastrzeżeniem poniższych postanowień), stawiła się na publiczny przetarg ustny (licytację) oraz spełnia inne warunki podane w niniejszym ogłoszeniu.

Osoby prawne biorące udział w przetargu powinny przedstawić aktualne dane z właściwego rejestru (wypis nie straszy niż 3 miesiące), w celu umożliwienia komisji przetargowej ustalenia organu osoby prawnej upoważnionego do uczestnictwa w przetargu w jej imieniu, ewentualnego pełnomocnika do działania w imieniu osoby prawnej oraz inne dokumenty statutowe umożliwiające ustalenie struktury kapitałowej firmy.

Jednostki organizacyjne nieposiadające osobowości prawnej biorące udział w przetargu powinny przedstawić odpowiednie właściwe dla danej jednostki dokumenty rejestrowe, dokumenty pełnomocników lub właścicieli ją tworzących.

Cudzoziemcy na nabycie ww. nieruchomości zobowiązani są uzyskać zezwolenie Ministra Spraw Wewnętrznych i Administracji z uwzględnieniem art. 8 ustawy z dnia 24 marca 1920 r. o nabywaniu nieruchomości przez cudzoziemców (t.j. Dz. U. z 2017 r., poz. 2278).

Wadium w wymaganej wysokości należy wpłacić na rachunek BGK O/OLSZTYN numer 96 1130 1189 0025 0131 8420 0002. Zastrzega się, że warunek wniesienia wadium będzie spełniony wówczas, jeżeli środki pieniężne znajdują się na ww. rachunku bankowym najpóźniej do dnia 14.01.2025 roku, a w tytule wpłaty wskazany będzie przedmiot przetargu: działka nr 420/39, obręb Ruś, gmina Morąg.

Potwierdzenie wpłaty wadium wraz z dokumentem stwierdzającym tożsamość oraz stosownym pełnomocnictwem, w przypadku uczestnictwa w przetargu pełnomocnika uczestnika przetargu, należy okazać Komisji Przetargowej przed rozpoczęciem przetargu.

Osoba fizyczna, osoba prawna lub jednostka organizacyjna nieposiadająca osobowości prawnej, która nie uczestniczyła w przetargu na sprzedaż danej nieruchomości, pomimo że wniosła wadium – nie może uczestniczyć w kolejnych przetargach na sprzedaż tej nieruchomości.

Zgodnie z art. 37 ustawy z dnia 25 lutego 1964 roku Kodeks rodzinny i opiekuńczy (t.j. Dz. U. z 2023 r. poz. 2809) do dokonania czynności prawnej prowadzącej do zbycia, obciążenia, odpłatnego nabycia lub użytkowania wieczystego nieruchomości, bądź do dokonania czynności prawnej prowadzącej do zbycia, obciążenia, odpłatnego nabycia i wydzierżawienia gospodarstwa rolnego **potrzebna jest zgoda drugiego małżonka w przypadku wspólności ustawowej.** Ważność umowy, która została zawarta przez jednego z małżonków bez wymaganej zgody drugiego, zależy od potwierdzenia umowy przez drugiego małżonka.

W przypadku wspólności ustawowej wadium na przetarg należy wносить przez oboje małżonków. Ponadto wymagana jest obecność obojga małżonków na przetargu lub zwykle pełnomocnictwo udzielone przez nieobecnego małżonka do:

- uczestnictwa w przetargu w jego imieniu,
- składania oświadczeń związanych z przetargiem.

Wadium zwraca się niezwłocznie po odwołaniu lub zamknięciu przetargu, w tym także przetargu, który nie został rozstrzygnięty, z zastrzeżeniem, że:

- wadium wniesione przez uczestnika przetargu, który wygrał przetarg, zalicza się na poczet ceny nabycia.

Wadium nie podlega zwrotowi:

- jeżeli żaden z uczestników przetargu nie zgłosi postąpienia ponad cenę wywoławczą,
- uczestnikowi przetargu, który wygrał przetarg i uchylił się od zawarcia umowy,
- uczestnikowi przetargu, jeżeli z przyczyn leżących po jego stronie, zawarcie umowy stało się niemożliwe,
- do czasu upływu terminu na wniesienie zastrzeżeń, o których mowa w art. 29 ust. 7 ustawy o gospodarowaniu nieruchomościami rolnymi Skarbu Państwa lub do czasu wydania rozstrzygnięcia przez Dyrektora Oddziału Terenowego Krajowego Ośrodka Wsparcia Rolnictwa w Olsztynie albo rozpatrzenia zastrzeżeń przez Dyrektora Generalnego Krajowego Ośrodka Wsparcia Rolnictwa.

UWAGA:

W przetargu mogą brać również osoby fizyczne, którym przysługuje prawo do rekompensaty w formie zaliczenia wartości nieruchomości pozostawionych poza obecnymi granicami Rzeczypospolitej Polskiej na poczet ceny sprzedaży nieruchomości stanowiących własność Skarbu Państwa, zgodnie z ustawą z dnia 8 lipca 2005 roku o realizacji prawa do rekompensaty z tytułu pozostawienia nieruchomości poza obecnymi granicami Rzeczypospolitej Polskiej (t.j. Dz. U. z 2017 roku poz. 2097).

Krajowy Ośrodek **nie może** realizować prawa do rekompensaty osobie, która zgodnie z treścią decyzji lub też z adnotacją zamieszczoną na decyzji, lub zaświadczeniu wybrała jako formą rekompensaty **świadczenie pieniężne.**

Zwalnia się z obowiązku wpłacenia wadium do wysokości kwoty nie przekraczającej wysokości potwierdzonego prawa do rekompensaty osoby fizyczne, którym przysługuje prawo do rekompensaty w formie zaliczania wartości nieruchomości pozostawionych poza obecnymi granicami Rzeczypospolitej Polskiej na poczet ceny sprzedaży nieruchomości stanowiących własność Skarbu Państwa, jeżeli złożą na ręce przewodniczącego Komisji przetargowej w siedzibie Oddziału Terenowego Krajowego Ośrodka Wsparcia Rolnictwa w Olsztynie Sekcja Zamiejscowa w Morągu, ul. Dworcowa 13, w terminie do dnia 10.01.2025 roku, w pokoju nr 15 w godzinach od 8⁰⁰ do 15⁰⁰ następujące dokumenty:

- 1) pisemne zobowiązanie do uiszczenia kwoty równej wysokości niewniesionego wadium w przypadku uchylenia się od zawarcia umowy sprzedaży,
- 2) oryginał decyzji lub zaświadczenia potwierdzającego prawo do rekompensaty w formie zaliczenia wartości nieruchomości pozostawionych na poczet ceny sprzedaży, a w przypadku spadkobierców osób wskazanych w decyzjach lub zaświadczeniach – należy także przedłożyć postanowienie sądu o stwierdzeniu nabycia spadku (albo dziale spadku),
- 3) dowody potwierdzające spełnienie wymogów określonych w art. 2 lub art. 3 ustawy z dnia 8 lipca 2005 roku o realizacji prawa do rekompensaty z tytułu pozostawienia nieruchomości poza obecnymi granicami Rzeczypospolitej Polskiej (t.j. z 2017 roku poz. 2097).

Osoba uprawniona zwolniona z obowiązku wniesienia wadium w części, aby zostać dopuszczoną do przetargu, zobowiązana jest wnieść pozostałą część wadium na ogólnych warunkach określonych w ogłoszeniu.

W przypadku spadkobierców właściciela nieruchomości wskazanych w zaświadczeniu lub decyzji obok innych osób jako osoba uprawniona, do przetargu muszą przystąpić wszystkie osoby uprawnione osobiście lub za pośrednictwem pełnomocników oraz muszą przedłożyć oryginalne zaświadczenia, lub decyzje dotyczące każdej z tych osób.

Zrealizowane uprawnienia przez tylko jednego z uprawnionych spadkobierców będzie możliwe wyłącznie wówczas, gdy przedłoży on oryginalne zaświadczenia lub decyzje: swoją i pozostałych spadkobierców oraz oświadczenie z podpisami notarialnie poświadczonymi wszystkich pozostałych spadkobierców o wskazaniu tego spadkobiercy jako osoby uprawnionej.

W przypadku nie złożenia wymaganych dokumentów w wyznaczonym miejscu i terminie lub też nie wywiążą się z obowiązku wniesienia wadium w części w odniesieniu, do której zwolnienie nie miało zastosowania – nie zostaną dopuszczone do przetargu.

Oryginalne zaświadczenie lub decyzja przedłożone przez uczestnika przetargu, który:

- **wygrał przetarg:** pozostaje w dyspozycji Krajowego Ośrodka do czasu zawarcia umowy sprzedaży lub uiszczenia kwoty równej wysokości niewniesionego wadium w razie uchylenia się od zawarcia umowy sprzedaży,
- **nie wygrał przetargu** – zostaje zwrócona niezwłocznie po zamknięciu przetargu.

IV. SPOSÓB PŁATNOŚCI ZA NABYCIE NIERUCHOMOŚCI:

Należność z tytułu sprzedaży nieruchomości płatna w pełnej wysokości przed podpisaniem notarialnej umowy sprzedaży – bez możliwości rozłożenia na raty.

Należność z tytułu nabycia nieruchomości należy wpłacić na konto Krajowego Ośrodka na rachunek Banku Gospodarstwa Krajowego numer 26 1130 1189 0025 0131 8420 0001.

Warunek wpłaty uznaje się za spełniony, jeśli środki pieniężne znajdują się na rachunku bankowym Oddziału przed wyznaczonym terminem podpisaniem notarialnej umowy sprzedaży. Niedotrzymanie tego warunku lub odstąpienie od zawarcia umowy spowoduje przepadek wpłaconego przez nabywcę wadium.

V. ZAWARCIE UMOWY SPRZEDAŻY

1. Termin i miejsce zawarcia umowy sprzedaży oraz notariusza wyznacza KOWR. Koszty aktu notarialnego ponosi nabywca. Opłatę sądową płać strony stosownie do wniosków.
2. Umowa sprzedaży nie może zostać zawarta w przypadku, w którym na kandydata na nabywcę nałożono środki ograniczające (sankcje) w związku z wojną na Ukrainie, a także jeśli ujawniono powiązania kandydata na nabywcę z osobą fizyczną lub innym podmiotem, względem których mają zastosowanie środki ograniczające (sankcje). Dodatkowo kandydat na nabywcę pozostający w związku małżeńskim, bez względu na rodzaj ustroju małżeńskiego, przed zawarciem umowy sprzedaży, zobowiązany jest do podania danych współmałżonka (imienia i nazwiska) w celu jego weryfikacji w zakresie sankcji unijnych uzupełnionych przez sankcje krajowe w związku z wojną na Ukrainie.
3. **Płatność ceny sprzedaży poprzez potrącenie wymaga zgody organizatora przetargu.**
Nie wyłącza się zapłaty ceny nieruchomości z uwzględnieniem zaliczenia na poczet ceny sprzedaży wartości nieruchomości pozostawionych poza obecnymi granicami Rzeczypospolitej Polskiej. W razie wątpliwości (po rozstrzygnięciu przetargu przed zawarciem notarialnej umowy sprzedaży) KOWR może wystąpić do wojewody z zapytaniem, czy w odniesieniu do decyzji (zaświadczenia) na podstawie, którego KOWR ma zaliczyć na poczet ceny wartość nieruchomości pozostawionych, nie stwierdzono jej nieważności, nie została ona zmieniona lub uchylona, lub też postępowanie zakończone wydaniem tej decyzji (zaświadczenia) nie zostało wznowione, co przewiduje art. 20 ustawy z dnia 8 lipca 2005 roku.

Na podstawie art. 29b ust. 1 ustawy z dnia 19 października 1991 roku o gospodarowaniu nieruchomościami rolnymi Skarbu Państwa **każdy nabywca nieruchomości Zasobu Własności Rolnej Skarbu Państwa przed zawarciem umowy sprzedaży składa oświadczenie o pochodzeniu środków finansowych na ten cel oraz że nie zawarł umowy przedwstępnej na zbycie tej nieruchomości.** Zatem w notarialnej umowie sprzedaży Nabywca zobowiązany będzie złożyć stosowne oświadczenie w tym zakresie.

Osoba, która złożyła nieprawdziwe oświadczenie, podlega odpowiedzialności karnej za składanie fałszywego oświadczenia. **Składający oświadczenie jest obowiązany do zawarcia w nim klauzuli następującej treści: „Jestem świadomy odpowiedzialności karnej za złożenie fałszywego oświadczenia”. Klauzula ta zastępuje pouczenie organu o odpowiedzialności karnej za składanie fałszywego oświadczenia.**

4. W myśl art. 29c ustawy z dnia 19 października 1991 roku o gospodarowaniu nieruchomościami rolnymi Skarbu Państwa (t.j. Dz. U. z 2024 roku, poz. 589 ze zm.), **czynność prawna dotycząca zbycia nieruchomości dokonana niezgodnie z przepisami ustawy lub dokonana w wyniku przetargu, który odbył się niezgodnie z przepisami ustawy, jest nieważna.**
5. Na podstawie art. 29 ust. 4 powołanej wyżej ustawy z dnia 19 października 1991 roku Krajowemu Ośrodkowi Wsparcia Rolnictwa przysługuje **prawo pierwokupu** na rzecz Skarbu Państwa przy odsprzedaży nieruchomości przez nabywcę w okresie 5 lat od nabycia tej nieruchomości od KOWR.

VI. ZASTRZEŻENIA:

1. Krajowy Ośrodek Wsparcia Rolnictwa, jako Organizator przetargu, zastrzega sobie prawo do odstąpienia od przeprowadzenia przetargu do chwili rozpoczęcia bez podania przyczyny
2. W razie stwierdzenia, że czynności związane z przeprowadzeniem przetargu zostały dokonane w sposób sprzeczny z ustawą lub innymi przepisami, których naruszenie miało wpływ na wynik przetargu, zarządza się powtórzenie czynności przetargowych albo unieważnia przetarg.
3. Uczestnicy przetargu zobowiązani są do zapoznania się z ogłoszeniem przetargowym, przedmiotem przetargu, położeniem nieruchomości i jej granicami. **Uczestnicy będą zobowiązani do składania oświadczeń w tym zakresie.**
4. Uczestnik przetargu może wnieść do Dyrektora Oddziału Terenowego Krajowego Ośrodka Wsparcia Rolnictwa w Olsztynie pisemne zastrzeżenia na czynności przetargowe w terminie 7 dni od dnia dokonania tych czynności. Dyrektor Oddziału Terenowego Krajowego Ośrodka Wsparcia Rolnictwa w Olsztynie rozpatruje zastrzeżenia w terminie 7 dni od dnia ich wniesienia. Rozstrzygnięcie doręcza się osobie, która wniosła zastrzeżenia i zamieszcza się je na stronie podmiotowej Biuletynu Informacji Publicznej Krajowego Ośrodka Wsparcia Rolnictwa. Uważa się, że rozstrzygnięcie zostało doręczone osobie, która wniosła zastrzeżenia, z dniem zamieszczenia rozstrzygnięcia na stronie podmiotowej Biuletynu Informacji Publicznej Krajowego Ośrodka Wsparcia Rolnictwa. Na podjęte przez Dyrektora Oddziału Terenowego KOWR rozstrzygnięcie, służy prawo wniesienia zastrzeżeń do Dyrektora Generalnego Krajowego Ośrodka Wsparcia Rolnictwa, w terminie 7 dni od dnia doręczenia tego rozstrzygnięcia. Do obliczania terminów stosuje się przepisy Kodeksu postępowania administracyjnego. **Do czasu wydania rozstrzygnięcia przez Dyrektora Oddziału Terenowego Krajowego Ośrodka w Olsztynie albo rozpatrzenia zastrzeżeń przez Dyrektora Generalnego Krajowego Ośrodka, albo upływu terminu na wniesienie tych zastrzeżeń, umowa sprzedaży nie może zostać zawarta.**

Osoby zainteresowane mogą zapoznać się z postanowieniami umowy sprzedaży, które nie podlegają ustaleniom w trybie przetargu, w siedzibie Oddziału Terenowego KOWR w Olsztynie Sekcja Zamiejscowa w Morągu, ul. Dworcowa 13, pok. 14 od dnia wywieszenia niniejszego ogłoszenia do dnia poprzedzającego datę przetargu w godzinach 9.00 do 14.00.

Szczegółowe informacje dotyczące przedmiotowej nieruchomości można uzyskać w Oddziale Terenowym Krajowego Ośrodka w Olsztynie Sekcja Zamiejscowa w Morągu, ul. Dworcowa 13, pok. 14 tel. 89 757 85 24 w godz. od 9.00 do 13.00 każdego dnia roboczego.

Oględzin nieruchomości przeznaczonych do sprzedaży można dokonywać w terminie od dnia podania ogłoszenia do publicznej wiadomości do dnia poprzedzającego przetarg w godzinach od 9.00 do 13.00 w dni robocze. Dokładny termin wskazania nieruchomości można ustalić telefonicznie z KOWR O/T Olsztyn Sekcja Zamiejscowa w Morągu, ul. Dworcowa 13, tel. 89 757 85 23.

VII. KLAUZULA INFORMACYJNA RODO:

Krajowy Ośrodek Wsparcia Rolnictwa z siedzibą w Warszawie, przy ul. Karolkowej 30, Oddział Terenowy w Olsztynie, realizując zadania wynikające z ustawy o gospodarowaniu nieruchomościami rolnymi Skarbu Państwa, w tym sprzedaży, co związane jest z pozyskiwaniem danych osobowych, informuje, że:

- 1) Administratorem danych osobowych, czyli podmiotem decydującym o celach i środkach przetwarzania danych osobowych zawartych we wszelkich dokumentach złożonych w odpowiedzi na niniejsze ogłoszenie i pozostałych dokumentach wymaganych do zawarcia umowy po rozstrzygnięciu przetargu (dane nabywcy) jest Krajowy Ośrodek Wsparcia Rolnictwa (zwany dalej KOWR) z siedzibą w Warszawie (01-207) przy ul. Karolkowej 30. Z administratorem można się skontaktować poprzez adres e-mail: kontakt@kowr.gov.pl lub pisemnie na adres korespondencyjny: Krajowy Ośrodek Wsparcia Rolnictwa, ul. Karolkowa 30, 01-207 Warszawa.
- 2) W KOWR wyznaczono Inspektora Ochrony Danych Osobowych, z którym może się Pani/Pan skontaktować w sprawach ochrony i przetwarzania swoich danych osobowych pod adresem e-mail: iodo@kowr.gov.pl lub pisemnie na adres naszej siedziby, wskazany w pkt 1.
- 3) Jako Administrator, w celu przeprowadzania kwalifikacji i udziału w przetargu oraz w celu ewentualnego zawarcia umowy sprzedaży, jej realizacji, dokonywania rozliczeń, windykacji należności i zawarcia innych umów w związku z realizacją tej umowy, a także w celach związanych z obowiązkiem ewidencji korespondencji kierowanej z/do KOWR i w celu obowiązku archiwizacji dokumentacji, będziemy przetwarzać dane osobowe zawarte we wszelkich dokumentach złożonych w odpowiedzi na niniejsze ogłoszenie oraz pozostałych dokumentach wymaganych do zawarcia umowy po rozstrzygnięciu przetargu, w związku z realizacją postępowania na podstawie ustawy z dnia 19 października 1991 r. o gospodarowaniu nieruchomościami rolnymi Skarbu Państwa (t.j. Dz.U. z 2024 r., poz. 589 ze zm.) i aktów wykonawczych do niej wydanych, co stanowi o zgodnym z prawem przetwarzaniu danych osobowych w oparciu o przesłanki legalności, o których mowa w art. 6 ust. 1 lit. b i lit. c Rozporządzenia Parlamentu Europejskiego i Rady (UE) 2016/679 z dnia 27 kwietnia 2016 r. w sprawie ochrony osób fizycznych w związku z przetwarzaniem danych osobowych i w sprawie swobodnego przepływu takich danych oraz uchylenia dyrektywy 95/46/WE (ogólne rozporządzenie o ochronie danych) (Dz.U. UE. L. z 2016 r. Nr 119, str. 1) dalej jako RODO.
- 4) Dane osobowe zawarte we wszelkich dokumentach złożonych w odpowiedzi na niniejsze ogłoszenie i pozostałych dokumentach wymaganych do zawarcia umowy po rozstrzygnięciu przetargu będą przetwarzane przez okres przewidziany przepisami prawa, w tym przez okres przechowywania dokumentacji określony w przepisach powszechnych i uregulowaniach wewnętrznych KOWR w zakresie archiwizacji dokumentów, oraz okres przedawnienia roszczeń przysługujących KOWR i w stosunku do niego.
- 5) Dane osobowe mogą być udostępniane innym podmiotom, jeżeli obowiązek taki będzie wynikać z przepisów prawa. Dane osobowe nabywców będą udostępniane podmiotom upoważnionym do naliczania i egzekwowania obciążeń publiczno-prawnych, do których ponoszenia zostanie zobowiązany nabywca w zawartej umowie sprzedaży.
Do danych oferentów i nabywców mogą też mieć dostęp podmioty przetwarzające dane w naszym imieniu, np. podmioty świadczące usługi informatyczne, usługi niszczenia dokumentów, archiwizacji, jak również inni administratorzy danych osobowych przetwarzający dane we własnym imieniu, np. podmioty prowadzące działalność pocztową lub kurierską.
- 6) Zgodnie z RODO, każdej osobie, której dane przetwarzamy w celach określonych powyżej, przysługuje:
 1. prawo dostępu do swoich danych osobowych oraz otrzymania ich kopii;
 2. prawo do sprostowania (poprawiania) swoich danych osobowych;
 3. prawo do usunięcia danych osobowych, w sytuacji, gdy przetwarzanie danych nie następuje w celu wywiązania się z obowiązku wynikającego z przepisu prawa lub w ramach sprawowania władzy publicznej;
 4. ograniczenia przetwarzania danych osobowych, przy czym przepisy odrębne mogą wyłączyć możliwość skorzystania z tego prawa.W przypadku chęci skorzystania z któregośkolwiek z ww. praw prosimy o kontakt z Inspektorem Ochrony Danych Osobowych, wskazany w pkt 2 lub pisemnie na adres naszej siedziby, wskazany powyżej.
Zgodnie z RODO, każdej osobie, której dane przetwarzamy przysługuje prawo do wniesienia skargi do organu nadzorczego tj. Prezesa Urzędu Ochrony Danych Osobowych, ul. Stawki 2; 00-193 Warszawa; <https://www.uodo.gov.pl/pl/p/kontakt>; tel. (22) 531 03 00 - gdy uzna, że przetwarzanie jej danych osobowych narusza przepisy RODO lub inne przepisy dotyczące przetwarzania danych osobowych.
- 7) Podanie przez oferentów danych ma charakter dobrowolny, ale jest niezbędne do udziału w przetargu i zawarcia umowy po jego rozstrzygnięciu zgodnie z przepisami ustawy z dnia 19 października 1991 r. o gospodarowaniu nieruchomościami rolnymi Skarbu Państwa (t.j. Dz.U. z 2024 r. poz. 589 ze zm.) i aktów wykonawczych do niej wydanych.

- 8) KOWR nie będzie podejmował decyzji wobec osób, których dane przetwarza w ww. celach w sposób zautomatyzowany, w tym decyzji będących wynikiem profilowania. KOWR nie przewiduje przekazywania danych osobowych do państwa trzeciego (tj. państwa, które nie należy do Europejskiego Obszaru Gospodarczego obejmującego Unię Europejską, Norwegię, Liechtenstein i Islandię), ani do organizacji międzynarodowych.

Niniejsze ogłoszenie podlega opublikowaniu na tablicach ogłoszeń w terminie **od 19.12.2024 r. do 15.01.2025 r.** w siedzibie:

- 1) Oddziału Terenowego KOWR w Olsztynie – Sekcji Zamiejscowej w Morągu,
- 2) Urzędu Miejskiego w Morągu,
- 3) Sołectwa wsi Ruś,
- 4) Warmińsko-Mazurskiej Izby Rolniczej w Olsztynie,
- 5) Oddziału Terenowego KOWR w Olsztynie,
- 6) oraz na stronie podmiotowej Biuletynu Informacji Publicznej KOWR.


Z-ca DYREKTORA

Adam Krzyśków


STARSZY SPECJALISTA


Teresa Wyszomirska

KIEROWNIK
Sekcji Zamiejscowej w Morągu


Antoni Wyszomirski

8
CŁOBNY SPECJALISTA


Roksana Kocnowiecka

09.12.2024